

ТЕХНИЧЕСКИЙ ПЛАН

здания

(вид объекта недвижимости, в отношении которого подготовлен технический план, в родительном падеже)

Общие сведения о кадастровых работах

1. Технический план здания подготовлен в результате выполнения кадастровых работ в связи с : постановка на кадастровый учет многоквартирного дома по адресу Российская Федерация, Нижегородская область, Богородский муниципальный район, сельское поселение Новинский сельсовет, поселок Новинки, улица 2-ая Дорожная, дом 12

2. Сведения о заказчике кадастровых работ:

Фонд "Специальные проекты Фонда защиты прав граждан - участников долевого строительства ", ИНН 7704460462, ОГРН 1187700016350;

(фамилия, имя, отчество (при наличии отчества) физического лица, страховой номер индивидуального лицевого счета (при наличии), полное наименование юридического лица, органа государственной власти, органа местного самоуправления, иностранного юридического лица с указанием страны его регистрации (инкорпорации))

3. Сведения о кадастровом инженере:

Фамилия, имя, отчество(при наличии отчества) **Усова Юлия Николаевна**

Страховой номер индивидуального лицевого счета **11976535393**

№ регистрации в государственном реестре лиц, осуществляющих кадастровую деятельность **451**

Контактный телефон **8(83137)2-13-53, 89087517383**

Почтовый адрес и адрес электронной почты, по которым осуществляется связь с кадастровым инженером **Нижегородская область, р.п. Сокольское, ул. Механизаторов, д. 24а, geoservisnn@mail.ru**

Наименование саморегулируемой организации кадастровых инженеров, членом которой является кадастровый инженер **АКИ "Поволжье"**

Сокращенное наименование юридического лица, если кадастровый инженер является работником юридического лица **ООО "ГЕОСЕРВИС", Нижегородская область, р.п. Сокольское, ул. Механизаторов, д. 24а**

№ и дата заключения договора на выполнение кадастровых работ **№ 081-17/1098-19-сп от "11" октября 2019г.**

Дата подготовки технического плана (число, месяц, год) **"16" октября 2019г.**

Исходные данные

1. Перечень документов, использованных при подготовке технического плана здания

№ п/п	Наименование документа	Реквизиты документа
1	2	3
1	Выписка из ЕГРН	№99/2019/287333912 от "02" октября 2019 г.
2	выписка из каталога координат геодезических пунктов	№вх/56056/18 от "21" декабря 2018 г.
3	проектная документация	№НН-SC-05-2019-AP3 от "14" октября 2019 г.
4	разрешение на строительство	№ru52504000-447 от "09" сентября 2015 г.
5	приказ о внесении изменений в разрешение на строительство № ru52524000-447	№256/рд от "02" октября 2019 г.
6	Постановление о присвоении нового почтового адреса	№326 от "20" сентября 2019 г.
7	Выписка из ЕГРН	№99/2019/287333912 от "02" октября 2019 г.
8	Приказ об утверждении проектной документации	№08.1-429-од от "04" октября 2019 г.
-	-	-

2. Сведения о геодезической основе, использованной при подготовке технического плана здания. Система координат МСК 52

№ п/п	Название пункта и тип знака геодезической сети	Класс геодезической сети	Координаты, м		Сведения о состоянии на "16" октября 2019 г.		
			X	Y	наружного знака пункта	центра пункта	марки
1	2	3	4	5	6	7	8
1	168, омп	2	6216071.99	3207185.94	сохранился	сохранился	сохранился
2	167, омп	2	6215829.05	3207923.1	сохранился	сохранился	сохранился
3	166, омп	2	6217169.28	3208643.35	сохранился	сохранился	сохранился
-	-	-	-	-	-	-	-

3. Сведения о средствах измерений

№ п/п	Наименование прибора (инструмента, аппаратуры)	Сведения об утверждении типа средств измерений	Реквизиты свидетельства о поверке прибора (инструмента, аппаратуры)
1	2	3	4
1	GNSS-приемник спутниковый геодезический многочастотный TRIUMPH-2	58995-14 от 26.07.2018г. до 25.07.2020г.	№08042188 от 26.07.2018г.
-	-	-	-

4. Сведения об объекте (объектах) недвижимости, из которого (которых) было образовано здание (здания)

№ п/п	Кадастровый номер
1	2
-	-

5. Сведения о помещениях, машино-местах, расположенных в здании, сооружении

5.1. Сведения о помещениях, расположенных в здании, сооружении

№ п/п	Кадастровый номер помещения
1	2
-	-

5.2. Сведения о машино-местах, расположенных в здании, сооружении

№ п/п	Кадастровый номер машино-места
1	2
-	-

Сведения о выполненных измерениях и расчетах

1. Метод определения координат характерных точек контура здания

Номер контура	Номера характерных точек контура	Метод определения координат
1	2	3
1	1	Метод спутниковых геодезических измерений (определений)
1	2	Метод спутниковых геодезических измерений (определений)
1	3	Метод спутниковых геодезических измерений (определений)
1	4	Метод спутниковых геодезических измерений (определений)
1	5	Метод спутниковых геодезических измерений (определений)
1	6	Метод спутниковых геодезических измерений (определений)
1	7	Метод спутниковых геодезических измерений (определений)
1	8	Метод спутниковых геодезических измерений (определений)
1	9	Метод спутниковых геодезических измерений (определений)
1	10	Метод спутниковых геодезических измерений (определений)
1	11	Метод спутниковых геодезических измерений (определений)
1	12	Метод спутниковых геодезических измерений (определений)
1	13	Метод спутниковых геодезических измерений (определений)
1	14	Метод спутниковых геодезических измерений (определений)
1	15	Метод спутниковых геодезических измерений (определений)
1	16	Метод спутниковых геодезических измерений (определений)
1	17	Метод спутниковых геодезических измерений (определений)
1	18	Метод спутниковых геодезических измерений (определений)
1	19	Метод спутниковых геодезических измерений (определений)
1	20	Метод спутниковых геодезических измерений (определений)
1	21	Метод спутниковых геодезических измерений (определений)
1	22	Метод спутниковых геодезических измерений (определений)
1	23	Метод спутниковых геодезических измерений (определений)
1	24	Метод спутниковых геодезических измерений (определений)
1	25	Метод спутниковых геодезических измерений (определений)
1	26	Метод спутниковых геодезических измерений (определений)
1	27	Метод спутниковых геодезических измерений (определений)
1	28	Метод спутниковых геодезических измерений (определений)
1	29	Метод спутниковых геодезических измерений (определений)
1	30	Метод спутниковых геодезических измерений (определений)
1	31	Метод спутниковых геодезических измерений (определений)
1	32	Метод спутниковых геодезических измерений (определений)
1	33	Метод спутниковых геодезических измерений (определений)
1	34	Метод спутниковых геодезических измерений (определений)
1	35	Метод спутниковых геодезических измерений (определений)
1	36	Метод спутниковых геодезических измерений (определений)
-	-	-

2. Точность положения характерных точек контура здания

Номер контура	Номера характерных точек контура	Формулы, примененные для расчета средней квадратической погрешности определения координат характерных точек контура (Mt),м
1	2	3
1	1	$Mt = \sqrt{\Delta \Sigma \int \pm 1/4 \ 1/2 \ 3/4 \ 123 \ n}$
1	2	$Mt = \sqrt{\Delta \Sigma \int \pm 1/4 \ 1/2 \ 3/4 \ 123 \ n}$
1	3	$Mt = \sqrt{\Delta \Sigma \int \pm 1/4 \ 1/2 \ 3/4 \ 123 \ n}$

2. Точность положения характерных точек контура здания			
Номер контура	Номера характерных точек контура	Формулы, примененные для расчета средней квадратической погрешности определения координат характерных точек контура (Mt),м	
1	2	3	
1	4	$Mt = \sqrt{\Delta \Sigma \int \pm 1/4 \ 1/2 \ 3/4}^{123 \ n}$	
1	5	$Mt = \sqrt{\Delta \Sigma \int \pm 1/4 \ 1/2 \ 3/4}^{123 \ n}$	
1	6	$Mt = \sqrt{\Delta \Sigma \int \pm 1/4 \ 1/2 \ 3/4}^{123 \ n}$	
1	7	$Mt = \sqrt{\Delta \Sigma \int \pm 1/4 \ 1/2 \ 3/4}^{123 \ n}$	
1	8	$Mt = \sqrt{\Delta \Sigma \int \pm 1/4 \ 1/2 \ 3/4}^{123 \ n}$	
1	9	$Mt = \sqrt{\Delta \Sigma \int \pm 1/4 \ 1/2 \ 3/4}^{123 \ n}$	
1	10	$Mt = \sqrt{\Delta \Sigma \int \pm 1/4 \ 1/2 \ 3/4}^{123 \ n}$	
1	11	$Mt = \sqrt{\Delta \Sigma \int \pm 1/4 \ 1/2 \ 3/4}^{123 \ n}$	
1	12	$Mt = \sqrt{\Delta \Sigma \int \pm 1/4 \ 1/2 \ 3/4}^{123 \ n}$	
1	13	$Mt = \sqrt{\Delta \Sigma \int \pm 1/4 \ 1/2 \ 3/4}^{123 \ n}$	
1	14	$Mt = \sqrt{\Delta \Sigma \int \pm 1/4 \ 1/2 \ 3/4}^{123 \ n}$	
1	15	$Mt = \sqrt{\Delta \Sigma \int \pm 1/4 \ 1/2 \ 3/4}^{123 \ n}$	
1	16	$Mt = \sqrt{\Delta \Sigma \int \pm 1/4 \ 1/2 \ 3/4}^{123 \ n}$	
1	17	$Mt = \sqrt{\Delta \Sigma \int \pm 1/4 \ 1/2 \ 3/4}^{123 \ n}$	
1	18	$Mt = \sqrt{\Delta \Sigma \int \pm 1/4 \ 1/2 \ 3/4}^{123 \ n}$	
1	19	$Mt = \sqrt{\Delta \Sigma \int \pm 1/4 \ 1/2 \ 3/4}^{123 \ n}$	
1	20	$Mt = \sqrt{\Delta \Sigma \int \pm 1/4 \ 1/2 \ 3/4}^{123 \ n}$	
1	21	$Mt = \sqrt{\Delta \Sigma \int \pm 1/4 \ 1/2 \ 3/4}^{123 \ n}$	
1	22	$Mt = \sqrt{\Delta \Sigma \int \pm 1/4 \ 1/2 \ 3/4}^{123 \ n}$	
1	23	$Mt = \sqrt{\Delta \Sigma \int \pm 1/4 \ 1/2 \ 3/4}^{123 \ n}$	
1	24	$Mt = \sqrt{\Delta \Sigma \int \pm 1/4 \ 1/2 \ 3/4}^{123 \ n}$	
1	25	$Mt = \sqrt{\Delta \Sigma \int \pm 1/4 \ 1/2 \ 3/4}^{123 \ n}$	
1	26	$Mt = \sqrt{\Delta \Sigma \int \pm 1/4 \ 1/2 \ 3/4}^{123 \ n}$	
1	27	$Mt = \sqrt{\Delta \Sigma \int \pm 1/4 \ 1/2 \ 3/4}^{123 \ n}$	
1	28	$Mt = \sqrt{\Delta \Sigma \int \pm 1/4 \ 1/2 \ 3/4}^{123 \ n}$	
1	29	$Mt = \sqrt{\Delta \Sigma \int \pm 1/4 \ 1/2 \ 3/4}^{123 \ n}$	
1	30	$Mt = \sqrt{\Delta \Sigma \int \pm 1/4 \ 1/2 \ 3/4}^{123 \ n}$	
1	31	$Mt = \sqrt{\Delta \Sigma \int \pm 1/4 \ 1/2 \ 3/4}^{123 \ n}$	
1	32	$Mt = \sqrt{\Delta \Sigma \int \pm 1/4 \ 1/2 \ 3/4}^{123 \ n}$	
1	33	$Mt = \sqrt{\Delta \Sigma \int \pm 1/4 \ 1/2 \ 3/4}^{123 \ n}$	
1	34	$Mt = \sqrt{\Delta \Sigma \int \pm 1/4 \ 1/2 \ 3/4}^{123 \ n}$	
1	35	$Mt = \sqrt{\Delta \Sigma \int \pm 1/4 \ 1/2 \ 3/4}^{123 \ n}$	
1	36	$Mt = \sqrt{\Delta \Sigma \int \pm 1/4 \ 1/2 \ 3/4}^{123 \ n}$	
-	-	-	
3. Точность определения координат характерных точек контура части (частей) здания			
Номер контура	Номера характерных точек контура	Учетный номер или обозначение части	Формулы, примененные для расчета средней квадратической погрешности определения координат характерных точек контура (Mt),м
1	2	3	4
-	-	-	-

Описание местоположения объекта недвижимости

1. Описание местоположения здания, сооружения, объекта незавершенного строительства на земельном участке

1.1. Сведения о характерных точках контура здания

Зона №

Номер контура	Номера характерных точек контура	Координаты, м		R, м	Mt, м	Тип контура	Глубина, высота, м	
		X	Y				H1	H2
1	2	3	4	5	6	7	8	9
1	1	517546.01	2209839.80	-	0.10	Наземный	-	-
1	2	517546.03	2209845.62	-	0.10	Наземный	-	-
1	3	517547.15	2209845.64	-	0.10	Наземный	-	-
1	4	517547.17	2209846.94	-	0.10	Наземный	-	-
1	5	517547.71	2209846.93	-	0.10	Наземный	-	-
1	6	517547.81	2209850.92	-	0.10	Наземный	-	-
1	7	517546.06	2209850.93	-	0.10	Наземный	-	-
1	8	517546.08	2209854.56	-	0.10	Наземный	-	-
1	9	517541.77	2209854.58	-	0.10	Наземный	-	-
1	10	517541.79	2209855.67	-	0.10	Наземный	-	-
1	11	517539.43	2209855.71	-	0.10	Наземный	-	-
1	12	517539.43	2209854.59	-	0.10	Наземный	-	-
1	13	517535.35	2209854.62	-	0.10	Наземный	-	-
1	14	517535.36	2209855.74	-	0.10	Наземный	-	-
1	15	517532.89	2209855.77	-	0.10	Наземный	-	-
1	16	517532.90	2209854.63	-	0.10	Наземный	-	-
1	17	517526.68	2209854.66	-	0.10	Наземный	-	-
1	18	517526.64	2209856.09	-	0.10	Наземный	-	-
1	19	517520.88	2209856.11	-	0.10	Наземный	-	-
1	20	517520.87	2209854.69	-	0.10	Наземный	-	-
1	21	517512.86	2209854.73	-	0.10	Наземный	-	-
1	22	517512.87	2209855.75	-	0.10	Наземный	-	-
1	23	517510.41	2209855.77	-	0.10	Наземный	-	-
1	24	517510.41	2209854.74	-	0.10	Наземный	-	-
1	25	517506.38	2209854.76	-	0.10	Наземный	-	-
1	26	517506.38	2209855.86	-	0.10	Наземный	-	-
1	27	517503.96	2209855.90	-	0.10	Наземный	-	-
1	28	517503.94	2209854.77	-	0.10	Наземный	-	-
1	29	517499.80	2209854.79	-	0.10	Наземный	-	-
1	30	517499.80	2209851.05	-	0.10	Наземный	-	-
1	31	517498.25	2209851.05	-	0.10	Наземный	-	-
1	32	517498.25	2209846.82	-	0.10	Наземный	-	-
1	33	517498.74	2209846.82	-	0.10	Наземный	-	-
1	34	517498.74	2209845.68	-	0.10	Наземный	-	-
1	35	517499.77	2209845.68	-	0.10	Наземный	-	-
1	36	517499.76	2209839.89	-	0.10	Наземный	-	-
1	1	517546.01	2209839.80	-	0.10	Наземный	-	-
-	-	-	-	-	-	-	-	-

1.2. Сведения о предельных глубине и высоте конструктивных элементов объекта недвижимости

Предельная глубина конструктивных элементов объекта недвижимости, м

-

Характеристики объекта недвижимости

№ п/п	Наименование характеристики	Значение характеристики
1	2	3
1	Вид объекта недвижимости	здание
2	Кадастровый номер объекта недвижимости	-
3	Ранее присвоенный государственный учетный номер объекта недвижимости (кадастровый, инвентарный или условный номер)	-
	Кадастровый номер исходного объекта недвижимости	-
4	Кадастровый номер земельного участка (земельных участков), в пределах которого (которых) расположен объект недвижимости	52:24:0040001:895
5	Номер кадастрового квартала (кадастровых кварталов), в пределах которого (которых) расположен объект недвижимости	52:24:0040001
6	Кадастровый номер иного объекта недвижимости, в пределах (в составе) которого расположен объект недвижимости	-
	Номер, тип этажа (этажей), на котором (которых) расположено помещение	-
	Номер, тип этажа, на котором расположено машино-место	-
	Обозначение (номер) помещения, машино-места на поэтажном плане	-
7	Адрес объекта недвижимости	-
	Дата последнего обновления записи в государственном адресном реестре	-
	Местоположение объекта недвижимости	Российская Федерация, Нижегородская область, Богородский муниципальный р-н, п Новинки, ул 2-ая Дорожная, д 12
	Дополнение местоположения объекта недвижимости	Российская Федерация, Нижегородская область, Богородский муниципальный район, сельское поселение Новинский сельсовет, поселок Новинки, улица 2-ая Дорожная, дом 12
8	Назначение объекта недвижимости	Многоквартирный дом
	Проектируемое назначение объекта незавершенного строительства	-
9	Наименование объекта недвижимости	"I очередь строительства жилого комплекса, расположенного по адресу: Нижегородская область, Богородский район, участок, прилегающий к п.Новинки. 1, 2, 3 этапы строительства." (Завершение строительства). 1 этап строительства (жилые дома №№ 9, 11, 12, 13)
10	Количество этажей объекта недвижимости	6
	в том числе подземных	0
11	Материал наружных стен здания	Из прочих материалов
12	Год ввода объекта недвижимости в эксплуатацию по	-

№ п/п	Наименование характеристики	Значение характеристики
1	2	3
	завершении его строительства	
	Год завершения строительства объекта недвижимости	2019
13	Площадь объекта недвижимости (P), м2	3896.9
14	Вид (виды) разрешенного использования объекта недвижимости	-
15	Основная характеристика сооружения и ее значение	-
	Основная характеристика объекта незавершенного строительства и ее проектируемое значение	-
16	Степень готовности объекта незавершенного строительства, %	-
17	Сведения о включении объекта недвижимости в единый государственный реестр объектов культурного наследия (памятников истории и культуры) народов Российской Федерации	-
	Регистрационный номер, вид и наименование объекта недвижимости в едином государственном реестре объектов культурного наследия (памятников истории и культуры) народов Российской Федерации либо регистрационный номер учетной карты объекта, представляющего собой историко-культурную ценность, вид и наименование выявленного объекта культурного наследия	-
	Реквизиты решений Правительства Российской Федерации, органов охраны объектов культурного наследия о включении объекта недвижимости в единый государственный реестр объектов культурного наследия (памятников истории и культуры) народов Российской Федерации либо об отнесении объекта недвижимости к выявленным объектам культурного наследия, подлежащим государственной охране	-
	Реквизиты документа, на основании которого установлены требования к сохранению, содержанию и использованию объектов культурного наследия (памятников истории и культуры) народов Российской Федерации, требования к обеспечению доступа к таким объектам либо выявленного объекта культурного наследия	-

Характеристики помещений, машино-мест в здании, сооружении

№ п/п	Наименование характеристики	Значение характеристики
1	2	3
1	Кадастровый номер либо ранее присвоенный государственный учетный номер помещения, машино-места (кадастровый, инвентарный или условный номер)	-
	Кадастровый номер исходного объекта недвижимости (объектов недвижимости)	-
2	Номер, тип этажа (этажей), на котором (которых) расположено помещение, машино-место	2 Этаж
3	Обозначение (номер) помещения, машино-места на поэтажном плане	1
4	Адрес помещения, машино-места	-
	Местоположение помещения, машино-места	Российская Федерация, Нижегородская область, Богородский муниципальный р-н, п Новинки, ул 2-ая Дорожная, д 12, кв 1
	Дополнение местоположения помещения, машино-места	Российская Федерация, Нижегородская область, Богородский муниципальный район, сельское поселение Новинский сельсовет, поселок Новинки, улица 2-ая Дорожная, дом 12, квартира 1
5	Назначение помещения	Жилое помещение
6	Вид (виды) разрешенного использования помещения	Квартира
7	Площадь помещения, машино-места (Р), м2	32.2
8	Наименование помещения	квартира
№ п/п	Наименование характеристики	Значение характеристики
1	2	3
1	Кадастровый номер либо ранее присвоенный государственный учетный номер помещения, машино-места (кадастровый, инвентарный или условный номер)	-
	Кадастровый номер исходного объекта недвижимости (объектов недвижимости)	-
2	Номер, тип этажа (этажей), на котором (которых) расположено помещение, машино-место	2 Этаж
3	Обозначение (номер) помещения, машино-места на поэтажном плане	2
4	Адрес помещения, машино-места	-
	Местоположение помещения, машино-места	Российская Федерация, Нижегородская область, Богородский муниципальный р-н, п Новинки, ул 2-ая Дорожная, д 12, кв 2
	Дополнение местоположения помещения, машино-места	Российская Федерация, Нижегородская область, Богородский муниципальный район, сельское поселение Новинский сельсовет, поселок Новинки, улица 2-ая Дорожная, дом 12, квартира 2
5	Назначение помещения	Жилое помещение
6	Вид (виды) разрешенного использования помещения	Квартира

№ п/п	Наименование характеристики	Значение характеристики
1	2	3
7	Площадь помещения, машино-места (Р), м2	32.2
8	Наименование помещения	квартира
№ п/п	Наименование характеристики	Значение характеристики
1	2	3
1	Кадастровый номер либо ранее присвоенный государственный учетный номер помещения , машино-места (кадастровый, инвентарный или условный номер)	-
	Кадастровый номер исходного объекта недвижимости (объектов недвижимости)	-
2	Номер, тип этажа (этажей), на котором (которых) расположено помещение, машино-место	2 Этаж
3	Обозначение (номер) помещения, машино-места на поэтажном плане	3
4	Адрес помещения, машино-места	-
	Местоположение помещения, машино-места	Российская Федерация, Нижегородская область, Богородский муниципальный р-н, п Новинки, ул 2-ая Дорожная, д 12, кв 3
	Дополнение местоположения помещения, машино-места	Российская Федерация, Нижегородская область, Богородский муниципальный район, сельское поселение Новинский сельсовет, поселок Новинки, улица 2-ая Дорожная, дом 12, квартира 3
5	Назначение помещения	Жилое помещение
6	Вид (виды) разрешенного использования помещения	Квартира
7	Площадь помещения, машино-места (Р), м2	47.0
8	Наименование помещения	квартира
№ п/п	Наименование характеристики	Значение характеристики
1	2	3
1	Кадастровый номер либо ранее присвоенный государственный учетный номер помещения , машино-места (кадастровый, инвентарный или условный номер)	-
	Кадастровый номер исходного объекта недвижимости (объектов недвижимости)	-
2	Номер, тип этажа (этажей), на котором (которых) расположено помещение, машино-место	2 Этаж
3	Обозначение (номер) помещения, машино-места на поэтажном плане	4
4	Адрес помещения, машино-места	-
	Местоположение помещения, машино-места	Российская Федерация, Нижегородская область, Богородский муниципальный р-н, п Новинки, ул 2-ая Дорожная, д 12, кв 4
	Дополнение местоположения помещения, машино-места	Российская Федерация, Нижегородская область, Богородский муниципальный район, сельское поселение Новинский сельсовет, поселок Новинки, улица 2-ая Дорожная, дом 12, квартира 4

№ п/п	Наименование характеристики	Значение характеристики
1	2	3
5	Назначение помещения	Жилое помещение
6	Вид (виды) разрешенного использования помещения	Квартира
7	Площадь помещения, машино-места (Р), м2	50.3
8	Наименование помещения	квартира
№ п/п	Наименование характеристики	Значение характеристики
1	2	3
1	Кадастровый номер либо ранее присвоенный государственный учетный номер помещения , машино-места (кадастровый, инвентарный или условный номер)	-
	Кадастровый номер исходного объекта недвижимости (объектов недвижимости)	-
2	Номер, тип этажа (этажей), на котором (которых) расположено помещение, машино-место	2 Этаж
3	Обозначение (номер) помещения, машино-места на поэтажном плане	5
4	Адрес помещения, машино-места	-
	Местоположение помещения, машино-места	Российская Федерация, Нижегородская область, Богородский муниципальный р-н, п Новинки, ул 2-ая Дорожная, д 12, кв 5
	Дополнение местоположения помещения, машино-места	Российская Федерация, Нижегородская область, Богородский муниципальный район, сельское поселение Новинский сельсовет, поселок Новинки, улица 2-ая Дорожная, дом 12, квартира 5
5	Назначение помещения	Жилое помещение
6	Вид (виды) разрешенного использования помещения	Квартира
7	Площадь помещения, машино-места (Р), м2	31.3
8	Наименование помещения	квартира
№ п/п	Наименование характеристики	Значение характеристики
1	2	3
1	Кадастровый номер либо ранее присвоенный государственный учетный номер помещения , машино-места (кадастровый, инвентарный или условный номер)	-
	Кадастровый номер исходного объекта недвижимости (объектов недвижимости)	-
2	Номер, тип этажа (этажей), на котором (которых) расположено помещение, машино-место	2 Этаж
3	Обозначение (номер) помещения, машино-места на поэтажном плане	6

№ п/п	Наименование характеристики	Значение характеристики
1	2	3
4	Адрес помещения, машино-места	-
	Местоположение помещения, машино-места	Российская Федерация, Нижегородская область, Богородский муниципальный р-н, п Новинки, ул 2-ая Дорожная, д 12, кв 6
	Дополнение местоположения помещения, машино-места	Российская Федерация, Нижегородская область, Богородский муниципальный район, сельское поселение Новинский сельсовет, поселок Новинки, улица 2-ая Дорожная, дом 12, квартира 6
5	Назначение помещения	Жилое помещение
6	Вид (виды) разрешенного использования помещения	Квартира
7	Площадь помещения, машино-места (Р), м2	31.9
8	Наименование помещения	квартира
№ п/п	Наименование характеристики	Значение характеристики
1	2	3
1	Кадастровый номер либо ранее присвоенный государственный учетный номер помещения , машино-места (кадастровый, инвентарный или условный номер)	-
	Кадастровый номер исходного объекта недвижимости (объектов недвижимости)	-
2	Номер, тип этажа (этажей), на котором (которых) расположено помещение, машино-место	2 Этаж
3	Обозначение (номер) помещения, машино-места на поэтажном плане	7
4	Адрес помещения, машино-места	-
	Местоположение помещения, машино-места	Российская Федерация, Нижегородская область, Богородский муниципальный р-н, п Новинки, ул 2-ая Дорожная, д 12, кв 7
	Дополнение местоположения помещения, машино-места	Российская Федерация, Нижегородская область, Богородский муниципальный район, сельское поселение Новинский сельсовет, поселок Новинки, улица 2-ая Дорожная, дом 12, квартира 7
5	Назначение помещения	Жилое помещение
6	Вид (виды) разрешенного использования помещения	Квартира
7	Площадь помещения, машино-места (Р), м2	31.9
8	Наименование помещения	квартира
№ п/п	Наименование характеристики	Значение характеристики
1	2	3
1	Кадастровый номер либо ранее присвоенный государственный учетный номер помещения , машино-места (кадастровый, инвентарный или условный номер)	-
	Кадастровый номер исходного объекта недвижимости (объектов недвижимости)	-
2	Номер, тип этажа (этажей), на котором (которых) расположено помещение,	2 Этаж

№ п/п	Наименование характеристики	Значение характеристики
1	2	3
	машино-место	
3	Обозначение (номер) помещения, машино-места на поэтажном плане	8
4	Адрес помещения, машино-места	-
	Местоположение помещения, машино-места	Российская Федерация, Нижегородская область, Богородский муниципальный р-н, п Новинки, ул 2-ая Дорожная, д 12, кв 8
	Дополнение местоположения помещения, машино-места	Российская Федерация, Нижегородская область, Богородский муниципальный район, сельское поселение Новинский сельсовет, поселок Новинки, улица 2-ая Дорожная, дом 12, квартира 8
5	Назначение помещения	Жилое помещение
6	Вид (виды) разрешенного использования помещения	Квартира
7	Площадь помещения, машино-места (Р), м2	31.9
8	Наименование помещения	квартира
№ п/п	Наименование характеристики	Значение характеристики
1	2	3
1	Кадастровый номер либо ранее присвоенный государственный учетный номер помещения , машино-места (кадастровый, инвентарный или условный номер)	-
	Кадастровый номер исходного объекта недвижимости (объектов недвижимости)	-
2	Номер, тип этажа (этажей), на котором (которых) расположено помещение, машино-место	2 Этаж
3	Обозначение (номер) помещения, машино-места на поэтажном плане	9
4	Адрес помещения, машино-места	-
	Местоположение помещения, машино-места	Российская Федерация, Нижегородская область, Богородский муниципальный р-н, п Новинки, ул 2-ая Дорожная, д 12, кв 9
	Дополнение местоположения помещения, машино-места	Российская Федерация, Нижегородская область, Богородский муниципальный район, сельское поселение Новинский сельсовет, поселок Новинки, улица 2-ая Дорожная, дом 12, квартира 9
5	Назначение помещения	Жилое помещение
6	Вид (виды) разрешенного использования помещения	Квартира
7	Площадь помещения, машино-места (Р), м2	50.5
8	Наименование помещения	квартира

№ п/п	Наименование характеристики	Значение характеристики
1	2	3
1	Кадастровый номер либо ранее присвоенный государственный учетный номер помещения, машино-места (кадастровый, инвентарный или условный номер)	-
	Кадастровый номер исходного объекта недвижимости (объектов недвижимости)	-
2	Номер, тип этажа (этажей), на котором (которых) расположено помещение, машино-место	2 Этаж
3	Обозначение (номер) помещения, машино-места на поэтажном плане	10
4	Адрес помещения, машино-места	-
	Местоположение помещения, машино-места	Российская Федерация, Нижегородская область, Богородский муниципальный р-н, п Новинки, ул 2-ая Дорожная, д 12, кв 10
	Дополнение местоположения помещения, машино-места	Российская Федерация, Нижегородская область, Богородский муниципальный район, сельское поселение Новинский сельсовет, поселок Новинки, улица 2-ая Дорожная, дом 12, квартира 10
5	Назначение помещения	Жилое помещение
6	Вид (виды) разрешенного использования помещения	Квартира
7	Площадь помещения, машино-места (Р), м2	47.6
8	Наименование помещения	квартира
№ п/п	Наименование характеристики	Значение характеристики
1	2	3
1	Кадастровый номер либо ранее присвоенный государственный учетный номер помещения, машино-места (кадастровый, инвентарный или условный номер)	-
	Кадастровый номер исходного объекта недвижимости (объектов недвижимости)	-
2	Номер, тип этажа (этажей), на котором (которых) расположено помещение, машино-место	2 Этаж
3	Обозначение (номер) помещения, машино-места на поэтажном плане	11
4	Адрес помещения, машино-места	-
	Местоположение помещения, машино-места	Российская Федерация, Нижегородская область, Богородский муниципальный р-н, п Новинки, ул 2-ая Дорожная, д 12, кв 11
	Дополнение местоположения помещения, машино-места	Российская Федерация, Нижегородская область, Богородский муниципальный район, сельское поселение Новинский сельсовет, поселок Новинки, улица 2-ая Дорожная, дом 12, квартира 11
5	Назначение помещения	Жилое помещение
6	Вид (виды) разрешенного использования помещения	Квартира
7	Площадь помещения, машино-места (Р), м2	31.3

№ п/п	Наименование характеристики	Значение характеристики
1	2	3
8	Наименование помещения	квартира
№ п/п	Наименование характеристики	Значение характеристики
1	2	3
1	Кадастровый номер либо ранее присвоенный государственный учетный номер помещения , машино-места (кадастровый, инвентарный или условный номер)	-
	Кадастровый номер исходного объекта недвижимости (объектов недвижимости)	-
2	Номер, тип этажа (этажей), на котором (которых) расположено помещение, машино-место	2 Этаж
3	Обозначение (номер) помещения, машино-места на поэтажном плане	12
4	Адрес помещения, машино-места	-
	Местоположение помещения, машино-места	Российская Федерация, Нижегородская область, Богородский муниципальный р-н, п Новинки, ул 2-ая Дорожная, д 12, кв 12
	Дополнение местоположения помещения, машино-места	Российская Федерация, Нижегородская область, Богородский муниципальный район, сельское поселение Новинский сельсовет, поселок Новинки, улица 2-ая Дорожная, дом 12, квартира 12
5	Назначение помещения	Жилое помещение
6	Вид (виды) разрешенного использования помещения	Квартира
7	Площадь помещения, машино-места (Р), м2	31.4
8	Наименование помещения	квартира
№ п/п	Наименование характеристики	Значение характеристики
1	2	3
1	Кадастровый номер либо ранее присвоенный государственный учетный номер помещения , машино-места (кадастровый, инвентарный или условный номер)	-
	Кадастровый номер исходного объекта недвижимости (объектов недвижимости)	-
2	Номер, тип этажа (этажей), на котором (которых) расположено помещение, машино-место	2 Этаж
3	Обозначение (номер) помещения, машино-места на поэтажном плане	13
4	Адрес помещения, машино-места	-
	Местоположение помещения, машино-места	Российская Федерация, Нижегородская область, Богородский муниципальный р-н, п Новинки, ул 2-ая Дорожная, д 12, кв 13
	Дополнение местоположения помещения, машино-места	Российская Федерация, Нижегородская область, Богородский муниципальный район, сельское поселение Новинский сельсовет, поселок Новинки, улица 2-ая Дорожная, дом 12, квартира 13
5	Назначение помещения	Жилое помещение

№ п/п	Наименование характеристики	Значение характеристики
1	2	3
6	Вид (виды) разрешенного использования помещения	Квартира
7	Площадь помещения, машино-места (Р), м2	24.0
8	Наименование помещения	квартира
№ п/п	Наименование характеристики	Значение характеристики
1	2	3
1	Кадастровый номер либо ранее присвоенный государственный учетный номер помещения , машино-места (кадастровый, инвентарный или условный номер)	-
	Кадастровый номер исходного объекта недвижимости (объектов недвижимости)	-
2	Номер, тип этажа (этажей), на котором (которых) расположено помещение, машино-место	3 Этаж
3	Обозначение (номер) помещения, машино-места на поэтажном плане	14
4	Адрес помещения, машино-места	-
	Местоположение помещения, машино-места	Российская Федерация, Нижегородская область, Богородский муниципальный р-н, п Новинки, ул 2-ая Дорожная, д 12, кв 14
	Дополнение местоположения помещения, машино-места	Российская Федерация, Нижегородская область, Богородский муниципальный район, сельское поселение Новинский сельсовет, поселок Новинки, улица 2-ая Дорожная, дом 12, квартира 14
5	Назначение помещения	Жилое помещение
6	Вид (виды) разрешенного использования помещения	Квартира
7	Площадь помещения, машино-места (Р), м2	32.2
8	Наименование помещения	квартира
№ п/п	Наименование характеристики	Значение характеристики
1	2	3
1	Кадастровый номер либо ранее присвоенный государственный учетный номер помещения , машино-места (кадастровый, инвентарный или условный номер)	-
	Кадастровый номер исходного объекта недвижимости (объектов недвижимости)	-
2	Номер, тип этажа (этажей), на котором (которых) расположено помещение, машино-место	3 Этаж
3	Обозначение (номер) помещения, машино-места на поэтажном плане	15

№ п/п	Наименование характеристики	Значение характеристики
1	2	3
4	Адрес помещения, машино-места	-
	Местоположение помещения, машино-места	Российская Федерация, Нижегородская область, Богородский муниципальный р-н, п Новинки, ул 2-ая Дорожная, д 12, кв 15
	Дополнение местоположения помещения, машино-места	Российская Федерация, Нижегородская область, Богородский муниципальный район, сельское поселение Новинский сельсовет, поселок Новинки, улица 2-ая Дорожная, дом 12, квартира 15
5	Назначение помещения	Жилое помещение
6	Вид (виды) разрешенного использования помещения	Квартира
7	Площадь помещения, машино-места (Р), м2	32.2
8	Наименование помещения	квартира
№ п/п	Наименование характеристики	Значение характеристики
1	2	3
1	Кадастровый номер либо ранее присвоенный государственный учетный номер помещения , машино-места (кадастровый, инвентарный или условный номер)	-
	Кадастровый номер исходного объекта недвижимости (объектов недвижимости)	-
2	Номер, тип этажа (этажей), на котором (которых) расположено помещение, машино-место	3 Этаж
3	Обозначение (номер) помещения, машино-места на поэтажном плане	16
4	Адрес помещения, машино-места	-
	Местоположение помещения, машино-места	Российская Федерация, Нижегородская область, Богородский муниципальный р-н, п Новинки, ул 2-ая Дорожная, д 12, кв 16
	Дополнение местоположения помещения, машино-места	Российская Федерация, Нижегородская область, Богородский муниципальный район, сельское поселение Новинский сельсовет, поселок Новинки, улица 2-ая Дорожная, дом 12, квартира 16
5	Назначение помещения	Жилое помещение
6	Вид (виды) разрешенного использования помещения	Квартира
7	Площадь помещения, машино-места (Р), м2	47.0
8	Наименование помещения	квартира
№ п/п	Наименование характеристики	Значение характеристики
1	2	3
1	Кадастровый номер либо ранее присвоенный государственный учетный номер помещения , машино-места (кадастровый, инвентарный или условный номер)	-
	Кадастровый номер исходного объекта недвижимости (объектов недвижимости)	-
2	Номер, тип этажа (этажей), на котором (которых) расположено помещение,	3 Этаж

№ п/п	Наименование характеристики	Значение характеристики
1	2	3
	машино-место	
3	Обозначение (номер) помещения, машино-места на поэтажном плане	17
4	Адрес помещения, машино-места	-
	Местоположение помещения, машино-места	Российская Федерация, Нижегородская область, Богородский муниципальный р-н, п Новинки, ул 2-ая Дорожная, д 12, кв 17
	Дополнение местоположения помещения, машино-места	Российская Федерация, Нижегородская область, Богородский муниципальный район, сельское поселение Новинский сельсовет, поселок Новинки, улица 2-ая Дорожная, дом 12, квартира 17
5	Назначение помещения	Жилое помещение
6	Вид (виды) разрешенного использования помещения	Квартира
7	Площадь помещения, машино-места (Р), м2	50.3
8	Наименование помещения	квартира
№ п/п	Наименование характеристики	Значение характеристики
1	2	3
1	Кадастровый номер либо ранее присвоенный государственный учетный номер помещения , машино-места (кадастровый, инвентарный или условный номер)	-
	Кадастровый номер исходного объекта недвижимости (объектов недвижимости)	-
2	Номер, тип этажа (этажей), на котором (которых) расположено помещение, машино-место	3 Этаж
3	Обозначение (номер) помещения, машино-места на поэтажном плане	18
4	Адрес помещения, машино-места	-
	Местоположение помещения, машино-места	Российская Федерация, Нижегородская область, Богородский муниципальный р-н, п Новинки, ул 2-ая Дорожная, д 12, кв 18
	Дополнение местоположения помещения, машино-места	Российская Федерация, Нижегородская область, Богородский муниципальный район, сельское поселение Новинский сельсовет, поселок Новинки, улица 2-ая Дорожная, дом 12, квартира 18
5	Назначение помещения	Жилое помещение
6	Вид (виды) разрешенного использования помещения	Квартира
7	Площадь помещения, машино-места (Р), м2	31.3
8	Наименование помещения	квартира

№ п/п	Наименование характеристики	Значение характеристики
1	2	3
1	Кадастровый номер либо ранее присвоенный государственный учетный номер помещения, машино-места (кадастровый, инвентарный или условный номер)	-
	Кадастровый номер исходного объекта недвижимости (объектов недвижимости)	-
2	Номер, тип этажа (этажей), на котором (которых) расположено помещение, машино-место	3 Этаж
3	Обозначение (номер) помещения, машино-места на поэтажном плане	19
4	Адрес помещения, машино-места	-
	Местоположение помещения, машино-места	Российская Федерация, Нижегородская область, Богородский муниципальный р-н, п Новинки, ул 2-ая Дорожная, д 12, кв 19
	Дополнение местоположения помещения, машино-места	Российская Федерация, Нижегородская область, Богородский муниципальный район, сельское поселение Новинский сельсовет, поселок Новинки, улица 2-ая Дорожная, дом 12, квартира 19
5	Назначение помещения	Жилое помещение
6	Вид (виды) разрешенного использования помещения	Квартира
7	Площадь помещения, машино-места (Р), м2	31.9
8	Наименование помещения	квартира
№ п/п	Наименование характеристики	Значение характеристики
1	2	3
1	Кадастровый номер либо ранее присвоенный государственный учетный номер помещения, машино-места (кадастровый, инвентарный или условный номер)	-
	Кадастровый номер исходного объекта недвижимости (объектов недвижимости)	-
2	Номер, тип этажа (этажей), на котором (которых) расположено помещение, машино-место	3 Этаж
3	Обозначение (номер) помещения, машино-места на поэтажном плане	20
4	Адрес помещения, машино-места	-
	Местоположение помещения, машино-места	Российская Федерация, Нижегородская область, Богородский муниципальный р-н, п Новинки, ул 2-ая Дорожная, д 12, кв 20
	Дополнение местоположения помещения, машино-места	Российская Федерация, Нижегородская область, Богородский муниципальный район, сельское поселение Новинский сельсовет, поселок Новинки, улица 2-ая Дорожная, дом 12, квартира 20
5	Назначение помещения	Жилое помещение
6	Вид (виды) разрешенного использования помещения	Квартира
7	Площадь помещения, машино-места (Р), м2	31.9

№ п/п	Наименование характеристики	Значение характеристики
1	2	3
8	Наименование помещения	квартира
№ п/п	Наименование характеристики	Значение характеристики
1	2	3
1	Кадастровый номер либо ранее присвоенный государственный учетный номер помещения , машино-места (кадастровый, инвентарный или условный номер)	-
	Кадастровый номер исходного объекта недвижимости (объектов недвижимости)	-
2	Номер, тип этажа (этажей), на котором (которых) расположено помещение, машино-место	3 Этаж
3	Обозначение (номер) помещения, машино-места на поэтажном плане	21
4	Адрес помещения, машино-места	-
	Местоположение помещения, машино-места	Российская Федерация, Нижегородская область, Богородский муниципальный р-н, п Новинки, ул 2-ая Дорожная, д 12, кв 21
	Дополнение местоположения помещения, машино-места	Российская Федерация, Нижегородская область, Богородский муниципальный район, сельское поселение Новинский сельсовет, поселок Новинки, улица 2-ая Дорожная, дом 12, квартира 21
5	Назначение помещения	Жилое помещение
6	Вид (виды) разрешенного использования помещения	Квартира
7	Площадь помещения, машино-места (P), м2	31.2
8	Наименование помещения	квартира
№ п/п	Наименование характеристики	Значение характеристики
1	2	3
1	Кадастровый номер либо ранее присвоенный государственный учетный номер помещения , машино-места (кадастровый, инвентарный или условный номер)	-
	Кадастровый номер исходного объекта недвижимости (объектов недвижимости)	-
2	Номер, тип этажа (этажей), на котором (которых) расположено помещение, машино-место	3 Этаж
3	Обозначение (номер) помещения, машино-места на поэтажном плане	22
4	Адрес помещения, машино-места	-
	Местоположение помещения, машино-места	Российская Федерация, Нижегородская область, Богородский муниципальный р-н, п Новинки, ул 2-ая Дорожная, д 12, кв 22
	Дополнение местоположения помещения, машино-места	Российская Федерация, Нижегородская область, Богородский муниципальный район, сельское поселение Новинский сельсовет, поселок Новинки, улица 2-ая Дорожная, дом 12, квартира 22
5	Назначение помещения	Жилое помещение

№ п/п	Наименование характеристики	Значение характеристики
1	2	3
6	Вид (виды) разрешенного использования помещения	Квартира
7	Площадь помещения, машино-места (Р), м2	50.5
8	Наименование помещения	квартира
№ п/п	Наименование характеристики	Значение характеристики
1	2	3
1	Кадастровый номер либо ранее присвоенный государственный учетный номер помещения , машино-места (кадастровый, инвентарный или условный номер)	-
	Кадастровый номер исходного объекта недвижимости (объектов недвижимости)	-
2	Номер, тип этажа (этажей), на котором (которых) расположено помещение, машино-место	3 Этаж
3	Обозначение (номер) помещения, машино-места на поэтажном плане	23
4	Адрес помещения, машино-места	-
	Местоположение помещения, машино-места	Российская Федерация, Нижегородская область, Богородский муниципальный р-н, п Новинки, ул 2-ая Дорожная, д 12, кв 23
	Дополнение местоположения помещения, машино-места	Российская Федерация, Нижегородская область, Богородский муниципальный район, сельское поселение Новинский сельсовет, поселок Новинки, улица 2-ая Дорожная, дом 12, квартира 23
5	Назначение помещения	Жилое помещение
6	Вид (виды) разрешенного использования помещения	Квартира
7	Площадь помещения, машино-места (Р), м2	47.6
8	Наименование помещения	квартира
№ п/п	Наименование характеристики	Значение характеристики
1	2	3
1	Кадастровый номер либо ранее присвоенный государственный учетный номер помещения , машино-места (кадастровый, инвентарный или условный номер)	-
	Кадастровый номер исходного объекта недвижимости (объектов недвижимости)	-
2	Номер, тип этажа (этажей), на котором (которых) расположено помещение, машино-место	3 Этаж
3	Обозначение (номер) помещения, машино-места на поэтажном плане	24

№ п/п	Наименование характеристики	Значение характеристики
1	2	3
4	Адрес помещения, машино-места	-
	Местоположение помещения, машино-места	Российская Федерация, Нижегородская область, Богородский муниципальный р-н, п Новинки, ул 2-ая Дорожная, д 12, кв 24
	Дополнение местоположения помещения, машино-места	Российская Федерация, Нижегородская область, Богородский муниципальный район, сельское поселение Новинский сельсовет, поселок Новинки, улица 2-ая Дорожная, дом 12, квартира 24
5	Назначение помещения	Жилое помещение
6	Вид (виды) разрешенного использования помещения	Квартира
7	Площадь помещения, машино-места (Р), м2	31.3
8	Наименование помещения	квартира
№ п/п	Наименование характеристики	Значение характеристики
1	2	3
1	Кадастровый номер либо ранее присвоенный государственный учетный номер помещения, машино-места (кадастровый, инвентарный или условный номер)	-
	Кадастровый номер исходного объекта недвижимости (объектов недвижимости)	-
2	Номер, тип этажа (этажей), на котором (которых) расположено помещение, машино-место	3 Этаж
3	Обозначение (номер) помещения, машино-места на поэтажном плане	25
4	Адрес помещения, машино-места	-
	Местоположение помещения, машино-места	Российская Федерация, Нижегородская область, Богородский муниципальный р-н, п Новинки, ул 2-ая Дорожная, д 12, кв 25
	Дополнение местоположения помещения, машино-места	Российская Федерация, Нижегородская область, Богородский муниципальный район, сельское поселение Новинский сельсовет, поселок Новинки, улица 2-ая Дорожная, дом 12, квартира 25
5	Назначение помещения	Жилое помещение
6	Вид (виды) разрешенного использования помещения	Квартира
7	Площадь помещения, машино-места (Р), м2	31.4
8	Наименование помещения	квартира
№ п/п	Наименование характеристики	Значение характеристики
1	2	3
1	Кадастровый номер либо ранее присвоенный государственный учетный номер помещения, машино-места (кадастровый, инвентарный или условный номер)	-
	Кадастровый номер исходного объекта недвижимости (объектов недвижимости)	-
2	Номер, тип этажа (этажей), на котором (которых) расположено помещение,	3 Этаж

№ п/п	Наименование характеристики	Значение характеристики
1	2	3
	машино-место	
3	Обозначение (номер) помещения, машино-места на поэтажном плане	26
4	Адрес помещения, машино-места	-
	Местоположение помещения, машино-места	Российская Федерация, Нижегородская область, Богородский муниципальный р-н, п Новинки, ул 2-ая Дорожная, д 12, кв 26
	Дополнение местоположения помещения, машино-места	Российская Федерация, Нижегородская область, Богородский муниципальный район, сельское поселение Новинский сельсовет, поселок Новинки, улица 2-ая Дорожная, дом 12, квартира 26
5	Назначение помещения	Жилое помещение
6	Вид (виды) разрешенного использования помещения	Квартира
7	Площадь помещения, машино-места (Р), м2	24.0
8	Наименование помещения	квартира
№ п/п	Наименование характеристики	Значение характеристики
1	2	3
1	Кадастровый номер либо ранее присвоенный государственный учетный номер помещения , машино-места (кадастровый, инвентарный или условный номер)	-
	Кадастровый номер исходного объекта недвижимости (объектов недвижимости)	-
2	Номер, тип этажа (этажей), на котором (которых) расположено помещение, машино-место	4 Этаж
3	Обозначение (номер) помещения, машино-места на поэтажном плане	27
4	Адрес помещения, машино-места	-
	Местоположение помещения, машино-места	Российская Федерация, Нижегородская область, Богородский муниципальный р-н, п Новинки, ул 2-ая Дорожная, д 12, кв 27
	Дополнение местоположения помещения, машино-места	Российская Федерация, Нижегородская область, Богородский муниципальный район, сельское поселение Новинский сельсовет, поселок Новинки, улица 2-ая Дорожная, дом 12, квартира 27
5	Назначение помещения	Жилое помещение
6	Вид (виды) разрешенного использования помещения	Квартира
7	Площадь помещения, машино-места (Р), м2	32.2
8	Наименование помещения	квартира

№ п/п	Наименование характеристики	Значение характеристики
1	2	3
1	Кадастровый номер либо ранее присвоенный государственный учетный номер помещения, машино-места (кадастровый, инвентарный или условный номер)	-
	Кадастровый номер исходного объекта недвижимости (объектов недвижимости)	-
2	Номер, тип этажа (этажей), на котором (которых) расположено помещение, машино-место	4 Этаж
3	Обозначение (номер) помещения, машино-места на поэтажном плане	28
4	Адрес помещения, машино-места	-
	Местоположение помещения, машино-места	Российская Федерация, Нижегородская область, Богородский муниципальный р-н, п Новинки, ул 2-ая Дорожная, д 12, кв 28
	Дополнение местоположения помещения, машино-места	Российская Федерация, Нижегородская область, Богородский муниципальный район, сельское поселение Новинский сельсовет, поселок Новинки, улица 2-ая Дорожная, дом 12, квартира 28
5	Назначение помещения	Жилое помещение
6	Вид (виды) разрешенного использования помещения	Квартира
7	Площадь помещения, машино-места (Р), м2	32.2
8	Наименование помещения	квартира
№ п/п	Наименование характеристики	Значение характеристики
1	2	3
1	Кадастровый номер либо ранее присвоенный государственный учетный номер помещения, машино-места (кадастровый, инвентарный или условный номер)	-
	Кадастровый номер исходного объекта недвижимости (объектов недвижимости)	-
2	Номер, тип этажа (этажей), на котором (которых) расположено помещение, машино-место	4 Этаж
3	Обозначение (номер) помещения, машино-места на поэтажном плане	29
4	Адрес помещения, машино-места	-
	Местоположение помещения, машино-места	Российская Федерация, Нижегородская область, Богородский муниципальный р-н, п Новинки, ул 2-ая Дорожная, д 12, кв 29
	Дополнение местоположения помещения, машино-места	Российская Федерация, Нижегородская область, Богородский муниципальный район, сельское поселение Новинский сельсовет, поселок Новинки, улица 2-ая Дорожная, дом 12, квартира 29
5	Назначение помещения	Жилое помещение
6	Вид (виды) разрешенного использования помещения	Квартира
7	Площадь помещения, машино-места (Р), м2	47.0

№ п/п	Наименование характеристики	Значение характеристики
1	2	3
8	Наименование помещения	квартира
№ п/п	Наименование характеристики	Значение характеристики
1	2	3
1	Кадастровый номер либо ранее присвоенный государственный учетный номер помещения , машино-места (кадастровый, инвентарный или условный номер)	-
	Кадастровый номер исходного объекта недвижимости (объектов недвижимости)	-
2	Номер, тип этажа (этажей), на котором (которых) расположено помещение, машино-место	4 Этаж
3	Обозначение (номер) помещения, машино-места на поэтажном плане	30
4	Адрес помещения, машино-места	-
	Местоположение помещения, машино-места	Российская Федерация, Нижегородская область, Богородский муниципальный р-н, п Новинки, ул 2-ая Дорожная, д 12, кв 30
	Дополнение местоположения помещения, машино-места	Российская Федерация, Нижегородская область, Богородский муниципальный район, сельское поселение Новинский сельсовет, поселок Новинки, улица 2-ая Дорожная, дом 12, квартира 30
5	Назначение помещения	Жилое помещение
6	Вид (виды) разрешенного использования помещения	Квартира
7	Площадь помещения, машино-места (Р), м2	50.3
8	Наименование помещения	квартира
№ п/п	Наименование характеристики	Значение характеристики
1	2	3
1	Кадастровый номер либо ранее присвоенный государственный учетный номер помещения , машино-места (кадастровый, инвентарный или условный номер)	-
	Кадастровый номер исходного объекта недвижимости (объектов недвижимости)	-
2	Номер, тип этажа (этажей), на котором (которых) расположено помещение, машино-место	4 Этаж
3	Обозначение (номер) помещения, машино-места на поэтажном плане	31
4	Адрес помещения, машино-места	-
	Местоположение помещения, машино-места	Российская Федерация, Нижегородская область, Богородский муниципальный р-н, п Новинки, ул 2-ая Дорожная, д 12, кв 31
	Дополнение местоположения помещения, машино-места	Российская Федерация, Нижегородская область, Богородский муниципальный район, сельское поселение Новинский сельсовет, поселок Новинки, улица 2-ая Дорожная, дом 12, квартира 31
5	Назначение помещения	Жилое помещение

№ п/п	Наименование характеристики	Значение характеристики
1	2	3
6	Вид (виды) разрешенного использования помещения	Квартира
7	Площадь помещения, машино-места (Р), м2	31.3
8	Наименование помещения	квартира
№ п/п	Наименование характеристики	Значение характеристики
1	2	3
1	Кадастровый номер либо ранее присвоенный государственный учетный номер помещения , машино-места (кадастровый, инвентарный или условный номер)	-
	Кадастровый номер исходного объекта недвижимости (объектов недвижимости)	-
2	Номер, тип этажа (этажей), на котором (которых) расположено помещение, машино-место	4 Этаж
3	Обозначение (номер) помещения, машино-места на поэтажном плане	32
4	Адрес помещения, машино-места	-
	Местоположение помещения, машино-места	Российская Федерация, Нижегородская область, Богородский муниципальный р-н, п Новинки, ул 2-ая Дорожная, д 12, кв 32
	Дополнение местоположения помещения, машино-места	Российская Федерация, Нижегородская область, Богородский муниципальный район, сельское поселение Новинский сельсовет, поселок Новинки, улица 2-ая Дорожная, дом 12, квартира 32
5	Назначение помещения	Жилое помещение
6	Вид (виды) разрешенного использования помещения	Квартира
7	Площадь помещения, машино-места (Р), м2	31.9
8	Наименование помещения	квартира
№ п/п	Наименование характеристики	Значение характеристики
1	2	3
1	Кадастровый номер либо ранее присвоенный государственный учетный номер помещения , машино-места (кадастровый, инвентарный или условный номер)	-
	Кадастровый номер исходного объекта недвижимости (объектов недвижимости)	-
2	Номер, тип этажа (этажей), на котором (которых) расположено помещение, машино-место	4 Этаж
3	Обозначение (номер) помещения, машино-места на поэтажном плане	33

№ п/п	Наименование характеристики	Значение характеристики
1	2	3
4	Адрес помещения, машино-места	-
	Местоположение помещения, машино-места	Российская Федерация, Нижегородская область, Богородский муниципальный р-н, п Новинки, ул 2-ая Дорожная, д 12, кв 33
	Дополнение местоположения помещения, машино-места	Российская Федерация, Нижегородская область, Богородский муниципальный район, сельское поселение Новинский сельсовет, поселок Новинки, улица 2-ая Дорожная, дом 12, квартира 33
5	Назначение помещения	Жилое помещение
6	Вид (виды) разрешенного использования помещения	Квартира
7	Площадь помещения, машино-места (Р), м2	31.9
8	Наименование помещения	квартира
№ п/п	Наименование характеристики	Значение характеристики
1	2	3
1	Кадастровый номер либо ранее присвоенный государственный учетный номер помещения , машино-места (кадастровый, инвентарный или условный номер)	-
	Кадастровый номер исходного объекта недвижимости (объектов недвижимости)	-
2	Номер, тип этажа (этажей), на котором (которых) расположено помещение, машино-место	4 Этаж
3	Обозначение (номер) помещения, машино-места на поэтажном плане	34
4	Адрес помещения, машино-места	-
	Местоположение помещения, машино-места	Российская Федерация, Нижегородская область, Богородский муниципальный р-н, п Новинки, ул 2-ая Дорожная, д 12, кв 34
	Дополнение местоположения помещения, машино-места	Российская Федерация, Нижегородская область, Богородский муниципальный район, сельское поселение Новинский сельсовет, поселок Новинки, улица 2-ая Дорожная, дом 12, квартира 34
5	Назначение помещения	Жилое помещение
6	Вид (виды) разрешенного использования помещения	Квартира
7	Площадь помещения, машино-места (Р), м2	31.2
8	Наименование помещения	квартира
№ п/п	Наименование характеристики	Значение характеристики
1	2	3
1	Кадастровый номер либо ранее присвоенный государственный учетный номер помещения , машино-места (кадастровый, инвентарный или условный номер)	-
	Кадастровый номер исходного объекта недвижимости (объектов недвижимости)	-
2	Номер, тип этажа (этажей), на котором (которых) расположено помещение,	4 Этаж

№ п/п	Наименование характеристики	Значение характеристики
1	2	3
	машино-место	
3	Обозначение (номер) помещения, машино-места на поэтажном плане	50,5
4	Адрес помещения, машино-места	-
	Местоположение помещения, машино-места	Российская Федерация, Нижегородская область, Богородский муниципальный р-н, п Новинки, ул 2-ая Дорожная, д 12, кв 35
	Дополнение местоположения помещения, машино-места	Российская Федерация, Нижегородская область, Богородский муниципальный район, сельское поселение Новинский сельсовет, поселок Новинки, улица 2-ая Дорожная, дом 12, квартира 35
5	Назначение помещения	Жилое помещение
6	Вид (виды) разрешенного использования помещения	Квартира
7	Площадь помещения, машино-места (Р), м2	50.5
8	Наименование помещения	квартира
№ п/п	Наименование характеристики	Значение характеристики
1	2	3
1	Кадастровый номер либо ранее присвоенный государственный учетный номер помещения , машино-места (кадастровый, инвентарный или условный номер)	-
	Кадастровый номер исходного объекта недвижимости (объектов недвижимости)	-
2	Номер, тип этажа (этажей), на котором (которых) расположено помещение, машино-место	4 Этаж
3	Обозначение (номер) помещения, машино-места на поэтажном плане	36
4	Адрес помещения, машино-места	-
	Местоположение помещения, машино-места	Российская Федерация, Нижегородская область, Богородский муниципальный р-н, п Новинки, ул 2-ая Дорожная, д 12, кв 36
	Дополнение местоположения помещения, машино-места	Российская Федерация, Нижегородская область, Богородский муниципальный район, сельское поселение Новинский сельсовет, поселок Новинки, улица 2-ая Дорожная, дом 12, квартира 36
5	Назначение помещения	Жилое помещение
6	Вид (виды) разрешенного использования помещения	Квартира
7	Площадь помещения, машино-места (Р), м2	47.6
8	Наименование помещения	квартира

№ п/п	Наименование характеристики	Значение характеристики
1	2	3
1	Кадастровый номер либо ранее присвоенный государственный учетный номер помещения, машино-места (кадастровый, инвентарный или условный номер)	-
	Кадастровый номер исходного объекта недвижимости (объектов недвижимости)	-
2	Номер, тип этажа (этажей), на котором (которых) расположено помещение, машино-место	4 Этаж
3	Обозначение (номер) помещения, машино-места на поэтажном плане	37
4	Адрес помещения, машино-места	-
	Местоположение помещения, машино-места	Российская Федерация, Нижегородская область, Богородский муниципальный р-н, п Новинки, ул 2-ая Дорожная, д 12, кв 37
	Дополнение местоположения помещения, машино-места	Российская Федерация, Нижегородская область, Богородский муниципальный район, сельское поселение Новинский сельсовет, поселок Новинки, улица 2-ая Дорожная, дом 12, квартира 37
5	Назначение помещения	Жилое помещение
6	Вид (виды) разрешенного использования помещения	Квартира
7	Площадь помещения, машино-места (Р), м2	31.3
8	Наименование помещения	квартира
№ п/п	Наименование характеристики	Значение характеристики
1	2	3
1	Кадастровый номер либо ранее присвоенный государственный учетный номер помещения, машино-места (кадастровый, инвентарный или условный номер)	-
	Кадастровый номер исходного объекта недвижимости (объектов недвижимости)	-
2	Номер, тип этажа (этажей), на котором (которых) расположено помещение, машино-место	4 Этаж
3	Обозначение (номер) помещения, машино-места на поэтажном плане	38
4	Адрес помещения, машино-места	-
	Местоположение помещения, машино-места	Российская Федерация, Нижегородская область, Богородский муниципальный р-н, п Новинки, ул 2-ая Дорожная, д 12, кв 38
	Дополнение местоположения помещения, машино-места	Российская Федерация, Нижегородская область, Богородский муниципальный район, сельское поселение Новинский сельсовет, поселок Новинки, улица 2-ая Дорожная, дом 12, квартира 38
5	Назначение помещения	Жилое помещение
6	Вид (виды) разрешенного использования помещения	Квартира
7	Площадь помещения, машино-места (Р), м2	31.4

№ п/п	Наименование характеристики	Значение характеристики
1	2	3
8	Наименование помещения	квартира
№ п/п	Наименование характеристики	Значение характеристики
1	2	3
1	Кадастровый номер либо ранее присвоенный государственный учетный номер помещения , машино-места (кадастровый, инвентарный или условный номер)	-
	Кадастровый номер исходного объекта недвижимости (объектов недвижимости)	-
2	Номер, тип этажа (этажей), на котором (которых) расположено помещение, машино-место	4 Этаж
3	Обозначение (номер) помещения, машино-места на поэтажном плане	39
4	Адрес помещения, машино-места	-
	Местоположение помещения, машино-места	Российская Федерация, Нижегородская область, Богородский муниципальный р-н, п Новинки, ул 2-ая Дорожная, д 12, кв 39
	Дополнение местоположения помещения, машино-места	Российская Федерация, Нижегородская область, Богородский муниципальный район, сельское поселение Новинский сельсовет, поселок Новинки, улица 2-ая Дорожная, дом 12, квартира 39
5	Назначение помещения	Жилое помещение
6	Вид (виды) разрешенного использования помещения	Квартира
7	Площадь помещения, машино-места (Р), м2	24.0
8	Наименование помещения	квартира
№ п/п	Наименование характеристики	Значение характеристики
1	2	3
1	Кадастровый номер либо ранее присвоенный государственный учетный номер помещения , машино-места (кадастровый, инвентарный или условный номер)	-
	Кадастровый номер исходного объекта недвижимости (объектов недвижимости)	-
2	Номер, тип этажа (этажей), на котором (которых) расположено помещение, машино-место	5 Этаж
3	Обозначение (номер) помещения, машино-места на поэтажном плане	40
4	Адрес помещения, машино-места	-
	Местоположение помещения, машино-места	Российская Федерация, Нижегородская область, Богородский муниципальный р-н, п Новинки, ул 2-ая Дорожная, д 12, кв 40
	Дополнение местоположения помещения, машино-места	Российская Федерация, Нижегородская область, Богородский муниципальный район, сельское поселение Новинский сельсовет, поселок Новинки, улица 2-ая Дорожная, дом 12, квартира 40
5	Назначение помещения	Жилое помещение

№ п/п	Наименование характеристики	Значение характеристики
1	2	3
6	Вид (виды) разрешенного использования помещения	Квартира
7	Площадь помещения, машино-места (Р), м2	32.2
8	Наименование помещения	квартира
№ п/п	Наименование характеристики	Значение характеристики
1	2	3
1	Кадастровый номер либо ранее присвоенный государственный учетный номер помещения , машино-места (кадастровый, инвентарный или условный номер)	-
	Кадастровый номер исходного объекта недвижимости (объектов недвижимости)	-
2	Номер, тип этажа (этажей), на котором (которых) расположено помещение, машино-место	5 Этаж
3	Обозначение (номер) помещения, машино-места на поэтажном плане	41
4	Адрес помещения, машино-места	-
	Местоположение помещения, машино-места	Российская Федерация, Нижегородская область, Богородский муниципальный р-н, п Новинки, ул 2-ая Дорожная, д 12, кв 41
	Дополнение местоположения помещения, машино-места	Российская Федерация, Нижегородская область, Богородский муниципальный район, сельское поселение Новинский сельсовет, поселок Новинки, улица 2-ая Дорожная, дом 12, квартира 41
5	Назначение помещения	Жилое помещение
6	Вид (виды) разрешенного использования помещения	Квартира
7	Площадь помещения, машино-места (Р), м2	32.2
8	Наименование помещения	квартира
№ п/п	Наименование характеристики	Значение характеристики
1	2	3
1	Кадастровый номер либо ранее присвоенный государственный учетный номер помещения , машино-места (кадастровый, инвентарный или условный номер)	-
	Кадастровый номер исходного объекта недвижимости (объектов недвижимости)	-
2	Номер, тип этажа (этажей), на котором (которых) расположено помещение, машино-место	5 Этаж
3	Обозначение (номер) помещения, машино-места на поэтажном плане	42

№ п/п	Наименование характеристики	Значение характеристики
1	2	3
4	Адрес помещения, машино-места	-
	Местоположение помещения, машино-места	Российская Федерация, Нижегородская область, Богородский муниципальный р-н, п Новинки, ул 2-ая Дорожная, д 12, кв 42
	Дополнение местоположения помещения, машино-места	Российская Федерация, Нижегородская область, Богородский муниципальный район, сельское поселение Новинский сельсовет, поселок Новинки, улица 2-ая Дорожная, дом 12, квартира 42
5	Назначение помещения	Жилое помещение
6	Вид (виды) разрешенного использования помещения	Квартира
7	Площадь помещения, машино-места (Р), м2	47.0
8	Наименование помещения	квартира
№ п/п	Наименование характеристики	Значение характеристики
1	2	3
1	Кадастровый номер либо ранее присвоенный государственный учетный номер помещения, машино-места (кадастровый, инвентарный или условный номер)	-
	Кадастровый номер исходного объекта недвижимости (объектов недвижимости)	-
2	Номер, тип этажа (этажей), на котором (которых) расположено помещение, машино-место	5 Этаж
3	Обозначение (номер) помещения, машино-места на поэтажном плане	43
4	Адрес помещения, машино-места	-
	Местоположение помещения, машино-места	Российская Федерация, Нижегородская область, Богородский муниципальный р-н, п Новинки, ул 2-ая Дорожная, д 12, кв 43
	Дополнение местоположения помещения, машино-места	Российская Федерация, Нижегородская область, Богородский муниципальный район, сельское поселение Новинский сельсовет, поселок Новинки, улица 2-ая Дорожная, дом 12, квартира 43
5	Назначение помещения	Жилое помещение
6	Вид (виды) разрешенного использования помещения	Квартира
7	Площадь помещения, машино-места (Р), м2	50.3
8	Наименование помещения	квартира
№ п/п	Наименование характеристики	Значение характеристики
1	2	3
1	Кадастровый номер либо ранее присвоенный государственный учетный номер помещения, машино-места (кадастровый, инвентарный или условный номер)	-
	Кадастровый номер исходного объекта недвижимости (объектов недвижимости)	-
2	Номер, тип этажа (этажей), на котором (которых) расположено помещение,	5 Этаж

№ п/п	Наименование характеристики	Значение характеристики
1	2	3
	машино-место	
3	Обозначение (номер) помещения, машино-места на поэтажном плане	44
4	Адрес помещения, машино-места	-
	Местоположение помещения, машино-места	Российская Федерация, Нижегородская область, Богородский муниципальный р-н, п Новинки, ул 2-ая Дорожная, д 12, кв 44
	Дополнение местоположения помещения, машино-места	Российская Федерация, Нижегородская область, Богородский муниципальный район, сельское поселение Новинский сельсовет, поселок Новинки, улица 2-ая Дорожная, дом 12, квартира 44
5	Назначение помещения	Жилое помещение
6	Вид (виды) разрешенного использования помещения	Квартира
7	Площадь помещения, машино-места (Р), м2	31.3
8	Наименование помещения	квартира
№ п/п	Наименование характеристики	Значение характеристики
1	2	3
1	Кадастровый номер либо ранее присвоенный государственный учетный номер помещения , машино-места (кадастровый, инвентарный или условный номер)	-
	Кадастровый номер исходного объекта недвижимости (объектов недвижимости)	-
2	Номер, тип этажа (этажей), на котором (которых) расположено помещение, машино-место	5 Этаж
3	Обозначение (номер) помещения, машино-места на поэтажном плане	45
4	Адрес помещения, машино-места	-
	Местоположение помещения, машино-места	Российская Федерация, Нижегородская область, Богородский муниципальный р-н, п Новинки, ул 2-ая Дорожная, д 12, кв 45
	Дополнение местоположения помещения, машино-места	Российская Федерация, Нижегородская область, Богородский муниципальный район, сельское поселение Новинский сельсовет, поселок Новинки, улица 2-ая Дорожная, дом 12, квартира 45
5	Назначение помещения	Жилое помещение
6	Вид (виды) разрешенного использования помещения	Квартира
7	Площадь помещения, машино-места (Р), м2	31.9
8	Наименование помещения	квартира

№ п/п	Наименование характеристики	Значение характеристики
1	2	3
1	Кадастровый номер либо ранее присвоенный государственный учетный номер помещения, машино-места (кадастровый, инвентарный или условный номер)	-
	Кадастровый номер исходного объекта недвижимости (объектов недвижимости)	-
2	Номер, тип этажа (этажей), на котором (которых) расположено помещение, машино-место	5 Этаж
3	Обозначение (номер) помещения, машино-места на поэтажном плане	46
4	Адрес помещения, машино-места	-
	Местоположение помещения, машино-места	Российская Федерация, Нижегородская область, Богородский муниципальный р-н, п Новинки, ул 2-ая Дорожная, д 12, кв 46
	Дополнение местоположения помещения, машино-места	Российская Федерация, Нижегородская область, Богородский муниципальный район, сельское поселение Новинский сельсовет, поселок Новинки, улица 2-ая Дорожная, дом 12, квартира 46
5	Назначение помещения	Жилое помещение
6	Вид (виды) разрешенного использования помещения	Квартира
7	Площадь помещения, машино-места (Р), м2	31.9
8	Наименование помещения	квартира
№ п/п	Наименование характеристики	Значение характеристики
1	2	3
1	Кадастровый номер либо ранее присвоенный государственный учетный номер помещения, машино-места (кадастровый, инвентарный или условный номер)	-
	Кадастровый номер исходного объекта недвижимости (объектов недвижимости)	-
2	Номер, тип этажа (этажей), на котором (которых) расположено помещение, машино-место	5 Этаж
3	Обозначение (номер) помещения, машино-места на поэтажном плане	47
4	Адрес помещения, машино-места	-
	Местоположение помещения, машино-места	Российская Федерация, Нижегородская область, Богородский муниципальный р-н, п Новинки, ул 2-ая Дорожная, д 12, кв 47
	Дополнение местоположения помещения, машино-места	Российская Федерация, Нижегородская область, Богородский муниципальный район, сельское поселение Новинский сельсовет, поселок Новинки, улица 2-ая Дорожная, дом 12, квартира 47
5	Назначение помещения	Жилое помещение
6	Вид (виды) разрешенного использования помещения	Квартира
7	Площадь помещения, машино-места (Р), м2	31.2

№ п/п	Наименование характеристики	Значение характеристики
1	2	3
8	Наименование помещения	квартира
№ п/п	Наименование характеристики	Значение характеристики
1	2	3
1	Кадастровый номер либо ранее присвоенный государственный учетный номер помещения , машино-места (кадастровый, инвентарный или условный номер)	-
	Кадастровый номер исходного объекта недвижимости (объектов недвижимости)	-
2	Номер, тип этажа (этажей), на котором (которых) расположено помещение, машино-место	5 Этаж
3	Обозначение (номер) помещения, машино-места на поэтажном плане	48
4	Адрес помещения, машино-места	-
	Местоположение помещения, машино-места	Российская Федерация, Нижегородская область, Богородский муниципальный р-н, п Новинки, ул 2-ая Дорожная, д 12, кв 48
	Дополнение местоположения помещения, машино-места	Российская Федерация, Нижегородская область, Богородский муниципальный район, сельское поселение Новинский сельсовет, поселок Новинки, улица 2-ая Дорожная, дом 12, квартира 48
5	Назначение помещения	Жилое помещение
6	Вид (виды) разрешенного использования помещения	Квартира
7	Площадь помещения, машино-места (P), м2	50.5
8	Наименование помещения	квартира
№ п/п	Наименование характеристики	Значение характеристики
1	2	3
1	Кадастровый номер либо ранее присвоенный государственный учетный номер помещения , машино-места (кадастровый, инвентарный или условный номер)	-
	Кадастровый номер исходного объекта недвижимости (объектов недвижимости)	-
2	Номер, тип этажа (этажей), на котором (которых) расположено помещение, машино-место	5 Этаж
3	Обозначение (номер) помещения, машино-места на поэтажном плане	49
4	Адрес помещения, машино-места	-
	Местоположение помещения, машино-места	Российская Федерация, Нижегородская область, Богородский муниципальный р-н, п Новинки, ул 2-ая Дорожная, д 12, кв 49
	Дополнение местоположения помещения, машино-места	Российская Федерация, Нижегородская область, Богородский муниципальный район, сельское поселение Новинский сельсовет, поселок Новинки, улица 2-ая Дорожная, дом 12, квартира 49
5	Назначение помещения	Жилое помещение

№ п/п	Наименование характеристики	Значение характеристики
1	2	3
6	Вид (виды) разрешенного использования помещения	Квартира
7	Площадь помещения, машино-места (Р), м2	47.6
8	Наименование помещения	квартира
№ п/п	Наименование характеристики	Значение характеристики
1	2	3
1	Кадастровый номер либо ранее присвоенный государственный учетный номер помещения , машино-места (кадастровый, инвентарный или условный номер)	-
	Кадастровый номер исходного объекта недвижимости (объектов недвижимости)	-
2	Номер, тип этажа (этажей), на котором (которых) расположено помещение, машино-место	5 Этаж
3	Обозначение (номер) помещения, машино-места на поэтажном плане	50
4	Адрес помещения, машино-места	-
	Местоположение помещения, машино-места	Российская Федерация, Нижегородская область, Богородский муниципальный р-н, п Новинки, ул 2-ая Дорожная, д 12, кв 50
	Дополнение местоположения помещения, машино-места	Российская Федерация, Нижегородская область, Богородский муниципальный район, сельское поселение Новинский сельсовет, поселок Новинки, улица 2-ая Дорожная, дом 12, квартира 50
5	Назначение помещения	Жилое помещение
6	Вид (виды) разрешенного использования помещения	Квартира
7	Площадь помещения, машино-места (Р), м2	31.3
8	Наименование помещения	квартира
№ п/п	Наименование характеристики	Значение характеристики
1	2	3
1	Кадастровый номер либо ранее присвоенный государственный учетный номер помещения , машино-места (кадастровый, инвентарный или условный номер)	-
	Кадастровый номер исходного объекта недвижимости (объектов недвижимости)	-
2	Номер, тип этажа (этажей), на котором (которых) расположено помещение, машино-место	5 Этаж
3	Обозначение (номер) помещения, машино-места на поэтажном плане	51

№ п/п	Наименование характеристики	Значение характеристики
1	2	3
4	Адрес помещения, машино-места	-
	Местоположение помещения, машино-места	Российская Федерация, Нижегородская область, Богородский муниципальный р-н, п Новинки, ул 2-ая Дорожная, д 12, кв 51
	Дополнение местоположения помещения, машино-места	Российская Федерация, Нижегородская область, Богородский муниципальный район, сельское поселение Новинский сельсовет, поселок Новинки, улица 2-ая Дорожная, дом 12, квартира 51
5	Назначение помещения	Жилое помещение
6	Вид (виды) разрешенного использования помещения	Квартира
7	Площадь помещения, машино-места (Р), м2	31.4
8	Наименование помещения	квартира
№ п/п	Наименование характеристики	Значение характеристики
1	2	3
1	Кадастровый номер либо ранее присвоенный государственный учетный номер помещения, машино-места (кадастровый, инвентарный или условный номер)	-
	Кадастровый номер исходного объекта недвижимости (объектов недвижимости)	-
2	Номер, тип этажа (этажей), на котором (которых) расположено помещение, машино-место	5 Этаж
3	Обозначение (номер) помещения, машино-места на поэтажном плане	52
4	Адрес помещения, машино-места	-
	Местоположение помещения, машино-места	Российская Федерация, Нижегородская область, Богородский муниципальный р-н, п Новинки, ул 2-ая Дорожная, д 12, кв 52
	Дополнение местоположения помещения, машино-места	Российская Федерация, Нижегородская область, Богородский муниципальный район, сельское поселение Новинский сельсовет, поселок Новинки, улица 2-ая Дорожная, дом 12, квартира 52
5	Назначение помещения	Жилое помещение
6	Вид (виды) разрешенного использования помещения	Квартира
7	Площадь помещения, машино-места (Р), м2	24.0
8	Наименование помещения	квартира
№ п/п	Наименование характеристики	Значение характеристики
1	2	3
1	Кадастровый номер либо ранее присвоенный государственный учетный номер помещения, машино-места (кадастровый, инвентарный или условный номер)	-
	Кадастровый номер исходного объекта недвижимости (объектов недвижимости)	-
2	Номер, тип этажа (этажей), на котором (которых) расположено помещение,	1 Цокольный этаж

№ п/п	Наименование характеристики	Значение характеристики
1	2	3
	машино-место	
3	Обозначение (номер) помещения, машино-места на поэтажном плане	МОП1
4	Адрес помещения, машино-места	-
	Местоположение помещения, машино-места	Российская Федерация, Нижегородская область, Богородский муниципальный р-н, п Новинки, ул 2-ая Дорожная, д 12
	Дополнение местоположения помещения, машино-места	Российская Федерация, Нижегородская область, Богородский муниципальный район, сельское поселение Новинский сельсовет, поселок Новинки, улица 2-ая Дорожная, дом 12, МОП1
5	Назначение помещения	Нежилое помещение
6	Вид (виды) разрешенного использования помещения	-
7	Площадь помещения, машино-места (Р), м2	3.8
8	Наименование помещения	Место общего пользования
№ п/п	Наименование характеристики	Значение характеристики
1	2	3
1	Кадастровый номер либо ранее присвоенный государственный учетный номер помещения, машино-места (кадастровый, инвентарный или условный номер)	-
	Кадастровый номер исходного объекта недвижимости (объектов недвижимости)	-
2	Номер, тип этажа (этажей), на котором (которых) расположено помещение, машино-место	1 Цокольный этаж
3	Обозначение (номер) помещения, машино-места на поэтажном плане	МОП2
4	Адрес помещения, машино-места	-
	Местоположение помещения, машино-места	Российская Федерация, Нижегородская область, Богородский муниципальный р-н, п Новинки, ул 2-ая Дорожная, д 12
	Дополнение местоположения помещения, машино-места	Российская Федерация, Нижегородская область, Богородский муниципальный район, сельское поселение Новинский сельсовет, поселок Новинки, улица 2-ая Дорожная, дом 12, МОП2
5	Назначение помещения	Нежилое помещение
6	Вид (виды) разрешенного использования помещения	-
7	Площадь помещения, машино-места (Р), м2	20.3
8	Наименование помещения	Место общего пользования

№ п/п	Наименование характеристики	Значение характеристики
1	2	3
1	Кадастровый номер либо ранее присвоенный государственный учетный номер помещения, машино-места (кадастровый, инвентарный или условный номер)	-
	Кадастровый номер исходного объекта недвижимости (объектов недвижимости)	-
2	Номер, тип этажа (этажей), на котором (которых) расположено помещение, машино-место	1 Цокольный этаж
3	Обозначение (номер) помещения, машино-места на поэтажном плане	МОП3
4	Адрес помещения, машино-места	-
	Местоположение помещения, машино-места	Российская Федерация, Нижегородская область, Богородский муниципальный р-н, п Новинки, ул 2-ая Дорожная, д 12
	Дополнение местоположения помещения, машино-места	Российская Федерация, Нижегородская область, Богородский муниципальный район, сельское поселение Новинский сельсовет, поселок Новинки, улица 2-ая Дорожная, дом 12, МОП3
5	Назначение помещения	Нежилое помещение
6	Вид (виды) разрешенного использования помещения	-
7	Площадь помещения, машино-места (Р), м2	2.0
8	Наименование помещения	Место общего пользования
№ п/п	Наименование характеристики	Значение характеристики
1	2	3
1	Кадастровый номер либо ранее присвоенный государственный учетный номер помещения, машино-места (кадастровый, инвентарный или условный номер)	-
	Кадастровый номер исходного объекта недвижимости (объектов недвижимости)	-
2	Номер, тип этажа (этажей), на котором (которых) расположено помещение, машино-место	1 Цокольный этаж
3	Обозначение (номер) помещения, машино-места на поэтажном плане	МОП4
4	Адрес помещения, машино-места	-
	Местоположение помещения, машино-места	Российская Федерация, Нижегородская область, Богородский муниципальный р-н, п Новинки, ул 2-ая Дорожная, д 12
	Дополнение местоположения помещения, машино-места	Российская Федерация, Нижегородская область, Богородский муниципальный район, сельское поселение Новинский сельсовет, поселок Новинки, улица 2-ая Дорожная, дом 12, МОП4
5	Назначение помещения	Нежилое помещение
6	Вид (виды) разрешенного использования помещения	-
7	Площадь помещения, машино-места (Р), м2	7.7

№ п/п	Наименование характеристики	Значение характеристики
1	2	3
8	Наименование помещения	Место общего пользования
№ п/п	Наименование характеристики	Значение характеристики
1	2	3
1	Кадастровый номер либо ранее присвоенный государственный учетный номер помещения , машино-места (кадастровый, инвентарный или условный номер)	-
	Кадастровый номер исходного объекта недвижимости (объектов недвижимости)	-
2	Номер, тип этажа (этажей), на котором (которых) расположено помещение, машино-место	1 Цокольный этаж
3	Обозначение (номер) помещения, машино-места на поэтажном плане	МОП5
4	Адрес помещения, машино-места	-
	Местоположение помещения, машино-места	Российская Федерация, Нижегородская область, Богородский муниципальный р-н, п Новинки, ул 2-ая Дорожная, д 12
	Дополнение местоположения помещения, машино-места	Российская Федерация, Нижегородская область, Богородский муниципальный район, сельское поселение Новинский сельсовет, поселок Новинки, улица 2-ая Дорожная, дом 12, МОП5
5	Назначение помещения	Нежилое помещение
6	Вид (виды) разрешенного использования помещения	-
7	Площадь помещения, машино-места (Р), м2	81.9
8	Наименование помещения	Место общего пользования
№ п/п	Наименование характеристики	Значение характеристики
1	2	3
1	Кадастровый номер либо ранее присвоенный государственный учетный номер помещения , машино-места (кадастровый, инвентарный или условный номер)	-
	Кадастровый номер исходного объекта недвижимости (объектов недвижимости)	-
2	Номер, тип этажа (этажей), на котором (которых) расположено помещение, машино-место	1 Цокольный этаж
3	Обозначение (номер) помещения, машино-места на поэтажном плане	К1
4	Адрес помещения, машино-места	-
	Местоположение помещения, машино-места	Российская Федерация, Нижегородская область, Богородский муниципальный р-н, п Новинки, ул 2-ая Дорожная, д 12
	Дополнение местоположения помещения, машино-места	Российская Федерация, Нижегородская область, Богородский муниципальный район, сельское поселение Новинский сельсовет, поселок Новинки, улица 2-ая Дорожная, дом 12, К1
5	Назначение помещения	Нежилое помещение

№ п/п	Наименование характеристики	Значение характеристики
1	2	3
6	Вид (виды) разрешенного использования помещения	-
7	Площадь помещения, машино-места (Р), м2	4.7
8	Наименование помещения	техническое помещение вспомогательного использования
№ п/п	Наименование характеристики	Значение характеристики
1	2	3
1	Кадастровый номер либо ранее присвоенный государственный учетный номер помещения , машино-места (кадастровый, инвентарный или условный номер)	-
	Кадастровый номер исходного объекта недвижимости (объектов недвижимости)	-
2	Номер, тип этажа (этажей), на котором (которых) расположено помещение, машино-место	1 Цокольный этаж
3	Обозначение (номер) помещения, машино-места на поэтажном плане	К2
4	Адрес помещения, машино-места	-
	Местоположение помещения, машино-места	Российская Федерация, Нижегородская область, Богородский муниципальный р-н, п Новинки, ул 2-ая Дорожная, д 12
	Дополнение местоположения помещения, машино-места	Российская Федерация, Нижегородская область, Богородский муниципальный район, сельское поселение Новинский сельсовет, поселок Новинки, улица 2-ая Дорожная, дом 12, К2
5	Назначение помещения	Нежилое помещение
6	Вид (виды) разрешенного использования помещения	-
7	Площадь помещения, машино-места (Р), м2	4.7
8	Наименование помещения	техническое помещение вспомогательного использования
№ п/п	Наименование характеристики	Значение характеристики
1	2	3
1	Кадастровый номер либо ранее присвоенный государственный учетный номер помещения , машино-места (кадастровый, инвентарный или условный номер)	-
	Кадастровый номер исходного объекта недвижимости (объектов недвижимости)	-
2	Номер, тип этажа (этажей), на котором (которых) расположено помещение, машино-место	1 Цокольный этаж
3	Обозначение (номер) помещения, машино-места на поэтажном плане	К3

№ п/п	Наименование характеристики	Значение характеристики
1	2	3
4	Адрес помещения, машино-места	-
	Местоположение помещения, машино-места	Российская Федерация, Нижегородская область, Богородский муниципальный р-н, п Новинки, ул 2-ая Дорожная, д 12
	Дополнение местоположения помещения, машино-места	Российская Федерация, Нижегородская область, Богородский муниципальный район, сельское поселение Новинский сельсовет, поселок Новинки, улица 2-ая Дорожная, дом 12, К3
5	Назначение помещения	Нежилое помещение
6	Вид (виды) разрешенного использования помещения	-
7	Площадь помещения, машино-места (Р), м2	3.6
8	Наименование помещения	техническое помещение вспомогательного использования
№ п/п	Наименование характеристики	Значение характеристики
1	2	3
1	Кадастровый номер либо ранее присвоенный государственный учетный номер помещения , машино-места (кадастровый, инвентарный или условный номер)	-
	Кадастровый номер исходного объекта недвижимости (объектов недвижимости)	-
2	Номер, тип этажа (этажей), на котором (которых) расположено помещение, машино-место	1 Цокольный этаж
3	Обозначение (номер) помещения, машино-места на поэтажном плане	К4
4	Адрес помещения, машино-места	-
	Местоположение помещения, машино-места	Российская Федерация, Нижегородская область, Богородский муниципальный р-н, п Новинки, ул 2-ая Дорожная, д 12
	Дополнение местоположения помещения, машино-места	Российская Федерация, Нижегородская область, Богородский муниципальный район, сельское поселение Новинский сельсовет, поселок Новинки, улица 2-ая Дорожная, дом 12, К4
5	Назначение помещения	Нежилое помещение
6	Вид (виды) разрешенного использования помещения	-
7	Площадь помещения, машино-места (Р), м2	3.6
8	Наименование помещения	техническое помещение вспомогательного использования
№ п/п	Наименование характеристики	Значение характеристики
1	2	3
1	Кадастровый номер либо ранее присвоенный государственный учетный номер помещения , машино-места (кадастровый, инвентарный или условный номер)	-
	Кадастровый номер исходного объекта недвижимости (объектов недвижимости)	-

№ п/п	Наименование характеристики	Значение характеристики
1	2	3
2	Номер, тип этажа (этажей), на котором (которых) расположено помещение, машино-место	1 Цокольный этаж
3	Обозначение (номер) помещения, машино-места на поэтажном плане	К5
4	Адрес помещения, машино-места	-
	Местоположение помещения, машино-места	Российская Федерация, Нижегородская область, Богородский муниципальный р-н, п Новинки, ул 2-ая Дорожная, д 12
	Дополнение местоположения помещения, машино-места	Российская Федерация, Нижегородская область, Богородский муниципальный район, сельское поселение Новинский сельсовет, поселок Новинки, улица 2-ая Дорожная, дом 12, К5
5	Назначение помещения	Нежилое помещение
6	Вид (виды) разрешенного использования помещения	-
7	Площадь помещения, машино-места (Р), м2	4.8
8	Наименование помещения	техническое помещение вспомогательного использования
№ п/п	Наименование характеристики	Значение характеристики
1	2	3
1	Кадастровый номер либо ранее присвоенный государственный учетный номер помещения, машино-места (кадастровый, инвентарный или условный номер)	-
	Кадастровый номер исходного объекта недвижимости (объектов недвижимости)	-
2	Номер, тип этажа (этажей), на котором (которых) расположено помещение, машино-место	1 Цокольный этаж
3	Обозначение (номер) помещения, машино-места на поэтажном плане	К6
4	Адрес помещения, машино-места	-
	Местоположение помещения, машино-места	Российская Федерация, Нижегородская область, Богородский муниципальный р-н, п Новинки, ул 2-ая Дорожная, д 12
	Дополнение местоположения помещения, машино-места	Российская Федерация, Нижегородская область, Богородский муниципальный район, сельское поселение Новинский сельсовет, поселок Новинки, улица 2-ая Дорожная, дом 12, К6
5	Назначение помещения	Нежилое помещение
6	Вид (виды) разрешенного использования помещения	-
7	Площадь помещения, машино-места (Р), м2	4.8
8	Наименование помещения	техническое помещение вспомогательного использования
№ п/п	Наименование характеристики	Значение характеристики
1	2	3
1	Кадастровый номер либо ранее присвоенный	-

№ п/п	Наименование характеристики	Значение характеристики
1	2	3
	государственный учетный номер помещения , машино-места (кадастровый, инвентарный или условный номер)	
	Кадастровый номер исходного объекта недвижимости (объектов недвижимости)	-
2	Номер, тип этажа (этажей), на котором (которых) расположено помещение, машино-место	1 Цокольный этаж
3	Обозначение (номер) помещения, машино-места на поэтажном плане	К7
4	Адрес помещения, машино-места	-
	Местоположение помещения, машино-места	Российская Федерация, Нижегородская область, Богородский муниципальный р-н, п Новинки, ул 2-ая Дорожная, д 12
	Дополнение местоположения помещения, машино-места	Российская Федерация, Нижегородская область, Богородский муниципальный район, сельское поселение Новинский сельсовет, поселок Новинки, улица 2-ая Дорожная, дом 12, К7
5	Назначение помещения	Нежилое помещение
6	Вид (виды) разрешенного использования помещения	-
7	Площадь помещения, машино-места (Р), м2	3.6
8	Наименование помещения	техническое помещение вспомогательного использования
№ п/п	Наименование характеристики	Значение характеристики
1	2	3
1	Кадастровый номер либо ранее присвоенный государственный учетный номер помещения , машино-места (кадастровый, инвентарный или условный номер)	-
	Кадастровый номер исходного объекта недвижимости (объектов недвижимости)	-
2	Номер, тип этажа (этажей), на котором (которых) расположено помещение, машино-место	1 Цокольный этаж
3	Обозначение (номер) помещения, машино-места на поэтажном плане	К8
4	Адрес помещения, машино-места	-
	Местоположение помещения, машино-места	Российская Федерация, Нижегородская область, Богородский муниципальный р-н, п Новинки, ул 2-ая Дорожная, д 12
	Дополнение местоположения помещения, машино-места	Российская Федерация, Нижегородская область, Богородский муниципальный район, сельское поселение Новинский сельсовет, поселок Новинки, улица 2-ая Дорожная, дом 12, К8
5	Назначение помещения	Нежилое помещение
6	Вид (виды) разрешенного использования помещения	-
7	Площадь помещения, машино-места (Р), м2	2.7

№ п/п	Наименование характеристики	Значение характеристики
1	2	3
8	Наименование помещения	техническое помещение вспомогательного использования
№ п/п	Наименование характеристики	Значение характеристики
1	2	3
1	Кадастровый номер либо ранее присвоенный государственный учетный номер помещения , машино-места (кадастровый, инвентарный или условный номер)	-
	Кадастровый номер исходного объекта недвижимости (объектов недвижимости)	-
2	Номер, тип этажа (этажей), на котором (которых) расположено помещение, машино-место	1 Цокольный этаж
3	Обозначение (номер) помещения, машино-места на поэтажном плане	К9
4	Адрес помещения, машино-места	-
	Местоположение помещения, машино-места	Российская Федерация, Нижегородская область, Богородский муниципальный р-н, п Новинки, ул 2-ая Дорожная, д 12
	Дополнение местоположения помещения, машино-места	Российская Федерация, Нижегородская область, Богородский муниципальный район, сельское поселение Новинский сельсовет, поселок Новинки, улица 2-ая Дорожная, дом 12, К9
5	Назначение помещения	Нежилое помещение
6	Вид (виды) разрешенного использования помещения	-
7	Площадь помещения, машино-места (Р), м2	3.3
8	Наименование помещения	техническое помещение вспомогательного использования
№ п/п	Наименование характеристики	Значение характеристики
1	2	3
1	Кадастровый номер либо ранее присвоенный государственный учетный номер помещения , машино-места (кадастровый, инвентарный или условный номер)	-
	Кадастровый номер исходного объекта недвижимости (объектов недвижимости)	-
2	Номер, тип этажа (этажей), на котором (которых) расположено помещение, машино-место	1 Цокольный этаж
3	Обозначение (номер) помещения, машино-места на поэтажном плане	К10

№ п/п	Наименование характеристики	Значение характеристики
1	2	3
4	Адрес помещения, машино-места	-
	Местоположение помещения, машино-места	Российская Федерация, Нижегородская область, Богородский муниципальный р-н, п Новинки, ул 2-ая Дорожная, д 12
	Дополнение местоположения помещения, машино-места	Российская Федерация, Нижегородская область, Богородский муниципальный район, сельское поселение Новинский сельсовет, поселок Новинки, улица 2-ая Дорожная, дом 12, К10
5	Назначение помещения	Нежилое помещение
6	Вид (виды) разрешенного использования помещения	-
7	Площадь помещения, машино-места (Р), м2	2.6
8	Наименование помещения	техническое помещение вспомогательного использования
№ п/п	Наименование характеристики	Значение характеристики
1	2	3
1	Кадастровый номер либо ранее присвоенный государственный учетный номер помещения , машино-места (кадастровый, инвентарный или условный номер)	-
	Кадастровый номер исходного объекта недвижимости (объектов недвижимости)	-
2	Номер, тип этажа (этажей), на котором (которых) расположено помещение, машино-место	1 Цокольный этаж
3	Обозначение (номер) помещения, машино-места на поэтажном плане	К11
4	Адрес помещения, машино-места	-
	Местоположение помещения, машино-места	Российская Федерация, Нижегородская область, Богородский муниципальный р-н, п Новинки, ул 2-ая Дорожная, д 12
	Дополнение местоположения помещения, машино-места	Российская Федерация, Нижегородская область, Богородский муниципальный район, сельское поселение Новинский сельсовет, поселок Новинки, улица 2-ая Дорожная, дом 12, К11
5	Назначение помещения	Нежилое помещение
6	Вид (виды) разрешенного использования помещения	-
7	Площадь помещения, машино-места (Р), м2	2.9
8	Наименование помещения	техническое помещение вспомогательного использования
№ п/п	Наименование характеристики	Значение характеристики
1	2	3
1	Кадастровый номер либо ранее присвоенный государственный учетный номер помещения , машино-места (кадастровый, инвентарный или условный номер)	-
	Кадастровый номер исходного объекта недвижимости (объектов недвижимости)	-

№ п/п	Наименование характеристики	Значение характеристики
1	2	3
2	Номер, тип этажа (этажей), на котором (которых) расположено помещение, машино-место	1 Цокольный этаж
3	Обозначение (номер) помещения, машино-места на поэтажном плане	К12
4	Адрес помещения, машино-места	-
	Местоположение помещения, машино-места	Российская Федерация, Нижегородская область, Богородский муниципальный р-н, п Новинки, ул 2-ая Дорожная, д 12
	Дополнение местоположения помещения, машино-места	Российская Федерация, Нижегородская область, Богородский муниципальный район, сельское поселение Новинский сельсовет, поселок Новинки, улица 2-ая Дорожная, дом 12, К12
5	Назначение помещения	Нежилое помещение
6	Вид (виды) разрешенного использования помещения	-
7	Площадь помещения, машино-места (Р), м2	3.7
8	Наименование помещения	техническое помещение вспомогательного использования
№ п/п	Наименование характеристики	Значение характеристики
1	2	3
1	Кадастровый номер либо ранее присвоенный государственный учетный номер помещения, машино-места (кадастровый, инвентарный или условный номер)	-
	Кадастровый номер исходного объекта недвижимости (объектов недвижимости)	-
2	Номер, тип этажа (этажей), на котором (которых) расположено помещение, машино-место	1 Цокольный этаж
3	Обозначение (номер) помещения, машино-места на поэтажном плане	К13
4	Адрес помещения, машино-места	-
	Местоположение помещения, машино-места	Российская Федерация, Нижегородская область, Богородский муниципальный р-н, п Новинки, ул 2-ая Дорожная, д 12
	Дополнение местоположения помещения, машино-места	Российская Федерация, Нижегородская область, Богородский муниципальный район, сельское поселение Новинский сельсовет, поселок Новинки, улица 2-ая Дорожная, дом 12, К13
5	Назначение помещения	Нежилое помещение
6	Вид (виды) разрешенного использования помещения	-
7	Площадь помещения, машино-места (Р), м2	3.7
8	Наименование помещения	техническое помещение вспомогательного использования
№ п/п	Наименование характеристики	Значение характеристики
1	2	3
1	Кадастровый номер либо ранее присвоенный	-

№ п/п	Наименование характеристики	Значение характеристики
1	2	3
	государственный учетный номер помещения , машино-места (кадастровый, инвентарный или условный номер)	
	Кадастровый номер исходного объекта недвижимости (объектов недвижимости)	-
2	Номер, тип этажа (этажей), на котором (которых) расположено помещение, машино-место	1 Цокольный этаж
3	Обозначение (номер) помещения, машино-места на поэтажном плане	К14
4	Адрес помещения, машино-места	-
	Местоположение помещения, машино-места	Российская Федерация, Нижегородская область, Богородский муниципальный р-н, п Новинки, ул 2-ая Дорожная, д 12
	Дополнение местоположения помещения, машино-места	Российская Федерация, Нижегородская область, Богородский муниципальный район, сельское поселение Новинский сельсовет, поселок Новинки, улица 2-ая Дорожная, дом 12, К14
5	Назначение помещения	Нежилое помещение
6	Вид (виды) разрешенного использования помещения	-
7	Площадь помещения, машино-места (Р), м2	4.1
8	Наименование помещения	техническое помещение вспомогательного использования
№ п/п	Наименование характеристики	Значение характеристики
1	2	3
1	Кадастровый номер либо ранее присвоенный государственный учетный номер помещения , машино-места (кадастровый, инвентарный или условный номер)	-
	Кадастровый номер исходного объекта недвижимости (объектов недвижимости)	-
2	Номер, тип этажа (этажей), на котором (которых) расположено помещение, машино-место	1 Цокольный этаж
3	Обозначение (номер) помещения, машино-места на поэтажном плане	К15
4	Адрес помещения, машино-места	-
	Местоположение помещения, машино-места	Российская Федерация, Нижегородская область, Богородский муниципальный р-н, п Новинки, ул 2-ая Дорожная, д 12
	Дополнение местоположения помещения, машино-места	Российская Федерация, Нижегородская область, Богородский муниципальный район, сельское поселение Новинский сельсовет, поселок Новинки, улица 2-ая Дорожная, дом 12, К15
5	Назначение помещения	Нежилое помещение
6	Вид (виды) разрешенного использования помещения	-
7	Площадь помещения, машино-места (Р), м2	3.0

№ п/п	Наименование характеристики	Значение характеристики
1	2	3
8	Наименование помещения	техническое помещение вспомогательного использования
№ п/п	Наименование характеристики	Значение характеристики
1	2	3
1	Кадастровый номер либо ранее присвоенный государственный учетный номер помещения , машино-места (кадастровый, инвентарный или условный номер)	-
	Кадастровый номер исходного объекта недвижимости (объектов недвижимости)	-
2	Номер, тип этажа (этажей), на котором (которых) расположено помещение, машино-место	1 Цокольный этаж
3	Обозначение (номер) помещения, машино-места на поэтажном плане	K16
4	Адрес помещения, машино-места	-
	Местоположение помещения, машино-места	Российская Федерация, Нижегородская область, Богородский муниципальный р-н, п Новинки, ул 2-ая Дорожная, д 12
	Дополнение местоположения помещения, машино-места	Российская Федерация, Нижегородская область, Богородский муниципальный район, сельское поселение Новинский сельсовет, поселок Новинки, улица 2-ая Дорожная, дом 12, K16
5	Назначение помещения	Нежилое помещение
6	Вид (виды) разрешенного использования помещения	-
7	Площадь помещения, машино-места (Р), м2	3.0
8	Наименование помещения	техническое помещение вспомогательного использования
№ п/п	Наименование характеристики	Значение характеристики
1	2	3
1	Кадастровый номер либо ранее присвоенный государственный учетный номер помещения , машино-места (кадастровый, инвентарный или условный номер)	-
	Кадастровый номер исходного объекта недвижимости (объектов недвижимости)	-
2	Номер, тип этажа (этажей), на котором (которых) расположено помещение, машино-место	1 Цокольный этаж
3	Обозначение (номер) помещения, машино-места на поэтажном плане	K17

№ п/п	Наименование характеристики	Значение характеристики
1	2	3
4	Адрес помещения, машино-места	-
	Местоположение помещения, машино-места	Российская Федерация, Нижегородская область, Богородский муниципальный р-н, п Новинки, ул 2-ая Дорожная, д 12
	Дополнение местоположения помещения, машино-места	Российская Федерация, Нижегородская область, Богородский муниципальный район, сельское поселение Новинский сельсовет, поселок Новинки, улица 2-ая Дорожная, дом 12, К17
5	Назначение помещения	Нежилое помещение
6	Вид (виды) разрешенного использования помещения	-
7	Площадь помещения, машино-места (Р), м2	4.3
8	Наименование помещения	техническое помещение вспомогательного использования
№ п/п	Наименование характеристики	Значение характеристики
1	2	3
1	Кадастровый номер либо ранее присвоенный государственный учетный номер помещения , машино-места (кадастровый, инвентарный или условный номер)	-
	Кадастровый номер исходного объекта недвижимости (объектов недвижимости)	-
2	Номер, тип этажа (этажей), на котором (которых) расположено помещение, машино-место	1 Цокольный этаж
3	Обозначение (номер) помещения, машино-места на поэтажном плане	К18
4	Адрес помещения, машино-места	-
	Местоположение помещения, машино-места	Российская Федерация, Нижегородская область, Богородский муниципальный р-н, п Новинки, ул 2-ая Дорожная, д 12
	Дополнение местоположения помещения, машино-места	Российская Федерация, Нижегородская область, Богородский муниципальный район, сельское поселение Новинский сельсовет, поселок Новинки, улица 2-ая Дорожная, дом 12, К18
5	Назначение помещения	Нежилое помещение
6	Вид (виды) разрешенного использования помещения	-
7	Площадь помещения, машино-места (Р), м2	4.2
8	Наименование помещения	техническое помещение вспомогательного использования
№ п/п	Наименование характеристики	Значение характеристики
1	2	3
1	Кадастровый номер либо ранее присвоенный государственный учетный номер помещения , машино-места (кадастровый, инвентарный или условный номер)	-
	Кадастровый номер исходного объекта недвижимости (объектов недвижимости)	-

№ п/п	Наименование характеристики	Значение характеристики
1	2	3
2	Номер, тип этажа (этажей), на котором (которых) расположено помещение, машино-место	1 Цокольный этаж
3	Обозначение (номер) помещения, машино-места на поэтажном плане	К19
4	Адрес помещения, машино-места	-
	Местоположение помещения, машино-места	Российская Федерация, Нижегородская область, Богородский муниципальный р-н, п Новинки, ул 2-ая Дорожная, д 12
	Дополнение местоположения помещения, машино-места	Российская Федерация, Нижегородская область, Богородский муниципальный район, сельское поселение Новинский сельсовет, поселок Новинки, улица 2-ая Дорожная, дом 12, К19
5	Назначение помещения	Нежилое помещение
6	Вид (виды) разрешенного использования помещения	-
7	Площадь помещения, машино-места (Р), м2	2.8
8	Наименование помещения	техническое помещение вспомогательного использования
№ п/п	Наименование характеристики	Значение характеристики
1	2	3
1	Кадастровый номер либо ранее присвоенный государственный учетный номер помещения, машино-места (кадастровый, инвентарный или условный номер)	-
	Кадастровый номер исходного объекта недвижимости (объектов недвижимости)	-
2	Номер, тип этажа (этажей), на котором (которых) расположено помещение, машино-место	1 Цокольный этаж
3	Обозначение (номер) помещения, машино-места на поэтажном плане	К20
4	Адрес помещения, машино-места	-
	Местоположение помещения, машино-места	Российская Федерация, Нижегородская область, Богородский муниципальный р-н, п Новинки, ул 2-ая Дорожная, д 12
	Дополнение местоположения помещения, машино-места	Российская Федерация, Нижегородская область, Богородский муниципальный район, сельское поселение Новинский сельсовет, поселок Новинки, улица 2-ая Дорожная, дом 12, К20
5	Назначение помещения	Нежилое помещение
6	Вид (виды) разрешенного использования помещения	-
7	Площадь помещения, машино-места (Р), м2	3.0
8	Наименование помещения	техническое помещение вспомогательного использования
№ п/п	Наименование характеристики	Значение характеристики
1	2	3
1	Кадастровый номер либо ранее присвоенный	-

№ п/п	Наименование характеристики	Значение характеристики
1	2	3
	государственный учетный номер помещения , машино-места (кадастровый, инвентарный или условный номер)	
	Кадастровый номер исходного объекта недвижимости (объектов недвижимости)	-
2	Номер, тип этажа (этажей), на котором (которых) расположено помещение, машино-место	1 Цокольный этаж
3	Обозначение (номер) помещения, машино-места на поэтажном плане	К21
4	Адрес помещения, машино-места	-
	Местоположение помещения, машино-места	Российская Федерация, Нижегородская область, Богородский муниципальный р-н, п Новинки, ул 2-ая Дорожная, д 12
	Дополнение местоположения помещения, машино-места	Российская Федерация, Нижегородская область, Богородский муниципальный район, сельское поселение Новинский сельсовет, поселок Новинки, улица 2-ая Дорожная, дом 12, К21
5	Назначение помещения	Нежилое помещение
6	Вид (виды) разрешенного использования помещения	-
7	Площадь помещения, машино-места (Р), м2	2.8
8	Наименование помещения	техническое помещение вспомогательного использования
№ п/п	Наименование характеристики	Значение характеристики
1	2	3
1	Кадастровый номер либо ранее присвоенный государственный учетный номер помещения , машино-места (кадастровый, инвентарный или условный номер)	-
	Кадастровый номер исходного объекта недвижимости (объектов недвижимости)	-
2	Номер, тип этажа (этажей), на котором (которых) расположено помещение, машино-место	1 Цокольный этаж
3	Обозначение (номер) помещения, машино-места на поэтажном плане	К22
4	Адрес помещения, машино-места	-
	Местоположение помещения, машино-места	Российская Федерация, Нижегородская область, Богородский муниципальный р-н, п Новинки, ул 2-ая Дорожная, д 12
	Дополнение местоположения помещения, машино-места	Российская Федерация, Нижегородская область, Богородский муниципальный район, сельское поселение Новинский сельсовет, поселок Новинки, улица 2-ая Дорожная, дом 12, К22
5	Назначение помещения	Нежилое помещение
6	Вид (виды) разрешенного использования помещения	-
7	Площадь помещения, машино-места (Р), м2	5.4

№ п/п	Наименование характеристики	Значение характеристики
1	2	3
8	Наименование помещения	техническое помещение вспомогательного использования
№ п/п	Наименование характеристики	Значение характеристики
1	2	3
1	Кадастровый номер либо ранее присвоенный государственный учетный номер помещения , машино-места (кадастровый, инвентарный или условный номер)	-
	Кадастровый номер исходного объекта недвижимости (объектов недвижимости)	-
2	Номер, тип этажа (этажей), на котором (которых) расположено помещение, машино-место	1 Цокольный этаж
3	Обозначение (номер) помещения, машино-места на поэтажном плане	К23
4	Адрес помещения, машино-места	-
	Местоположение помещения, машино-места	Российская Федерация, Нижегородская область, Богородский муниципальный р-н, п Новинки, ул 2-ая Дорожная, д 12
	Дополнение местоположения помещения, машино-места	Российская Федерация, Нижегородская область, Богородский муниципальный район, сельское поселение Новинский сельсовет, поселок Новинки, улица 2-ая Дорожная, дом 12, К23
5	Назначение помещения	Нежилое помещение
6	Вид (виды) разрешенного использования помещения	-
7	Площадь помещения, машино-места (Р), м2	2.9
8	Наименование помещения	техническое помещение вспомогательного использования
№ п/п	Наименование характеристики	Значение характеристики
1	2	3
1	Кадастровый номер либо ранее присвоенный государственный учетный номер помещения , машино-места (кадастровый, инвентарный или условный номер)	-
	Кадастровый номер исходного объекта недвижимости (объектов недвижимости)	-
2	Номер, тип этажа (этажей), на котором (которых) расположено помещение, машино-место	1 Цокольный этаж
3	Обозначение (номер) помещения, машино-места на поэтажном плане	МОП6

№ п/п	Наименование характеристики	Значение характеристики
1	2	3
4	Адрес помещения, машино-места	-
	Местоположение помещения, машино-места	Российская Федерация, Нижегородская область, Богородский муниципальный р-н, п Новинки, ул 2-ая Дорожная, д 12
	Дополнение местоположения помещения, машино-места	Российская Федерация, Нижегородская область, Богородский муниципальный район, сельское поселение Новинский сельсовет, поселок Новинки, улица 2-ая Дорожная, дом 12, МОП6
5	Назначение помещения	Нежилое помещение
6	Вид (виды) разрешенного использования помещения	-
7	Площадь помещения, машино-места (Р), м2	40.3
8	Наименование помещения	Место общего пользования
№ п/п	Наименование характеристики	Значение характеристики
1	2	3
1	Кадастровый номер либо ранее присвоенный государственный учетный номер помещения, машино-места (кадастровый, инвентарный или условный номер)	-
	Кадастровый номер исходного объекта недвижимости (объектов недвижимости)	-
2	Номер, тип этажа (этажей), на котором (которых) расположено помещение, машино-место	1 Цокольный этаж
3	Обозначение (номер) помещения, машино-места на поэтажном плане	МОП7
4	Адрес помещения, машино-места	-
	Местоположение помещения, машино-места	Российская Федерация, Нижегородская область, Богородский муниципальный р-н, п Новинки, ул 2-ая Дорожная, д 12
	Дополнение местоположения помещения, машино-места	Российская Федерация, Нижегородская область, Богородский муниципальный район, сельское поселение Новинский сельсовет, поселок Новинки, улица 2-ая Дорожная, дом 12, МОП7
5	Назначение помещения	Нежилое помещение
6	Вид (виды) разрешенного использования помещения	-
7	Площадь помещения, машино-места (Р), м2	14.1
8	Наименование помещения	Место общего пользования
№ п/п	Наименование характеристики	Значение характеристики
1	2	3
1	Кадастровый номер либо ранее присвоенный государственный учетный номер помещения, машино-места (кадастровый, инвентарный или условный номер)	-
	Кадастровый номер исходного объекта недвижимости (объектов недвижимости)	-
2	Номер, тип этажа (этажей), на котором (которых) расположено помещение,	1 Цокольный этаж

№ п/п	Наименование характеристики	Значение характеристики
1	2	3
	машино-место	
3	Обозначение (номер) помещения, машино-места на поэтажном плане	МОП8
4	Адрес помещения, машино-места	-
	Местоположение помещения, машино-места	Российская Федерация, Нижегородская область, Богородский муниципальный р-н, п Новинки, ул 2-ая Дорожная, д 12
	Дополнение местоположения помещения, машино-места	Российская Федерация, Нижегородская область, Богородский муниципальный район, сельское поселение Новинский сельсовет, поселок Новинки, улица 2-ая Дорожная, дом 12, МОП8
5	Назначение помещения	Нежилое помещение
6	Вид (виды) разрешенного использования помещения	-
7	Площадь помещения, машино-места (Р), м2	16.2
8	Наименование помещения	Место общего пользования
№ п/п	Наименование характеристики	Значение характеристики
1	2	3
1	Кадастровый номер либо ранее присвоенный государственный учетный номер помещения, машино-места (кадастровый, инвентарный или условный номер)	-
	Кадастровый номер исходного объекта недвижимости (объектов недвижимости)	-
2	Номер, тип этажа (этажей), на котором (которых) расположено помещение, машино-место	1 Цокольный этаж
3	Обозначение (номер) помещения, машино-места на поэтажном плане	МОП9
4	Адрес помещения, машино-места	-
	Местоположение помещения, машино-места	Российская Федерация, Нижегородская область, Богородский муниципальный р-н, п Новинки, ул 2-ая Дорожная, д 12
	Дополнение местоположения помещения, машино-места	Российская Федерация, Нижегородская область, Богородский муниципальный район, сельское поселение Новинский сельсовет, поселок Новинки, улица 2-ая Дорожная, дом 12, МОП9
5	Назначение помещения	Нежилое помещение
6	Вид (виды) разрешенного использования помещения	-
7	Площадь помещения, машино-места (Р), м2	3.9
8	Наименование помещения	Место общего пользования

№ п/п	Наименование характеристики	Значение характеристики
1	2	3
1	Кадастровый номер либо ранее присвоенный государственный учетный номер помещения, машино-места (кадастровый, инвентарный или условный номер)	-
	Кадастровый номер исходного объекта недвижимости (объектов недвижимости)	-
2	Номер, тип этажа (этажей), на котором (которых) расположено помещение, машино-место	1 Цокольный этаж
3	Обозначение (номер) помещения, машино-места на поэтажном плане	МОП10
4	Адрес помещения, машино-места	-
	Местоположение помещения, машино-места	Российская Федерация, Нижегородская область, Богородский муниципальный р-н, п Новинки, ул 2-ая Дорожная, д 12
	Дополнение местоположения помещения, машино-места	Российская Федерация, Нижегородская область, Богородский муниципальный район, сельское поселение Новинский сельсовет, поселок Новинки, улица 2-ая Дорожная, дом 12, МОП10
5	Назначение помещения	Нежилое помещение
6	Вид (виды) разрешенного использования помещения	-
7	Площадь помещения, машино-места (Р), м2	54.3
8	Наименование помещения	Место общего пользования
№ п/п	Наименование характеристики	Значение характеристики
1	2	3
1	Кадастровый номер либо ранее присвоенный государственный учетный номер помещения, машино-места (кадастровый, инвентарный или условный номер)	-
	Кадастровый номер исходного объекта недвижимости (объектов недвижимости)	-
2	Номер, тип этажа (этажей), на котором (которых) расположено помещение, машино-место	1 Цокольный этаж
3	Обозначение (номер) помещения, машино-места на поэтажном плане	МОП11
4	Адрес помещения, машино-места	-
	Местоположение помещения, машино-места	Российская Федерация, Нижегородская область, Богородский муниципальный р-н, п Новинки, ул 2-ая Дорожная, д 12
	Дополнение местоположения помещения, машино-места	Российская Федерация, Нижегородская область, Богородский муниципальный район, сельское поселение Новинский сельсовет, поселок Новинки, улица 2-ая Дорожная, дом 12, МОП11
5	Назначение помещения	Нежилое помещение
6	Вид (виды) разрешенного использования помещения	-
7	Площадь помещения, машино-места (Р), м2	8.3

№ п/п	Наименование характеристики	Значение характеристики
1	2	3
8	Наименование помещения	Место общего пользования
№ п/п	Наименование характеристики	Значение характеристики
1	2	3
1	Кадастровый номер либо ранее присвоенный государственный учетный номер помещения , машино-места (кадастровый, инвентарный или условный номер)	-
	Кадастровый номер исходного объекта недвижимости (объектов недвижимости)	-
2	Номер, тип этажа (этажей), на котором (которых) расположено помещение, машино-место	1 Цокольный этаж
3	Обозначение (номер) помещения, машино-места на поэтажном плане	МОП12
4	Адрес помещения, машино-места	-
	Местоположение помещения, машино-места	Российская Федерация, Нижегородская область, Богородский муниципальный р-н, п Новинки, ул 2-ая Дорожная, д 12
	Дополнение местоположения помещения, машино-места	Российская Федерация, Нижегородская область, Богородский муниципальный район, сельское поселение Новинский сельсовет, поселок Новинки, улица 2-ая Дорожная, дом 12, МОП12
5	Назначение помещения	Нежилое помещение
6	Вид (виды) разрешенного использования помещения	-
7	Площадь помещения, машино-места (Р), м2	12.9
8	Наименование помещения	Место общего пользования
№ п/п	Наименование характеристики	Значение характеристики
1	2	3
1	Кадастровый номер либо ранее присвоенный государственный учетный номер помещения , машино-места (кадастровый, инвентарный или условный номер)	-
	Кадастровый номер исходного объекта недвижимости (объектов недвижимости)	-
2	Номер, тип этажа (этажей), на котором (которых) расположено помещение, машино-место	1 Этаж
3	Обозначение (номер) помещения, машино-места на поэтажном плане	МОП13
4	Адрес помещения, машино-места	-
	Местоположение помещения, машино-места	Российская Федерация, Нижегородская область, Богородский муниципальный р-н, п Новинки, ул 2-ая Дорожная, д 12
	Дополнение местоположения помещения, машино-места	Российская Федерация, Нижегородская область, Богородский муниципальный район, сельское поселение Новинский сельсовет, поселок Новинки, улица 2-ая Дорожная, дом 12, МОП13
5	Назначение помещения	Нежилое помещение

№ п/п	Наименование характеристики	Значение характеристики
1	2	3
6	Вид (виды) разрешенного использования помещения	-
7	Площадь помещения, машино-места (Р), м2	8.1
8	Наименование помещения	Место общего пользования
№ п/п	Наименование характеристики	Значение характеристики
1	2	3
1	Кадастровый номер либо ранее присвоенный государственный учетный номер помещения, машино-места (кадастровый, инвентарный или условный номер)	-
	Кадастровый номер исходного объекта недвижимости (объектов недвижимости)	-
2	Номер, тип этажа (этажей), на котором (которых) расположено помещение, машино-место	1 Этаж
3	Обозначение (номер) помещения, машино-места на поэтажном плане	МОП14
4	Адрес помещения, машино-места	-
	Местоположение помещения, машино-места	Российская Федерация, Нижегородская область, Богородский муниципальный р-н, п Новинки, ул 2-ая Дорожная, д 12
	Дополнение местоположения помещения, машино-места	Российская Федерация, Нижегородская область, Богородский муниципальный район, сельское поселение Новинский сельсовет, поселок Новинки, улица 2-ая Дорожная, дом 12, МОП14
5	Назначение помещения	Нежилое помещение
6	Вид (виды) разрешенного использования помещения	-
7	Площадь помещения, машино-места (Р), м2	30.1
8	Наименование помещения	Место общего пользования
№ п/п	Наименование характеристики	Значение характеристики
1	2	3
1	Кадастровый номер либо ранее присвоенный государственный учетный номер помещения, машино-места (кадастровый, инвентарный или условный номер)	-
	Кадастровый номер исходного объекта недвижимости (объектов недвижимости)	-
2	Номер, тип этажа (этажей), на котором (которых) расположено помещение, машино-место	1 Этаж
3	Обозначение (номер) помещения, машино-места на поэтажном плане	МОП15

№ п/п	Наименование характеристики	Значение характеристики
1	2	3
4	Адрес помещения, машино-места	-
	Местоположение помещения, машино-места	Российская Федерация, Нижегородская область, Богородский муниципальный р-н, п Новинки, ул 2-ая Дорожная, д 12
	Дополнение местоположения помещения, машино-места	Российская Федерация, Нижегородская область, Богородский муниципальный район, сельское поселение Новинский сельсовет, поселок Новинки, улица 2-ая Дорожная, дом 12, МОП15
5	Назначение помещения	Нежилое помещение
6	Вид (виды) разрешенного использования помещения	-
7	Площадь помещения, машино-места (Р), м2	26.8
8	Наименование помещения	Место общего пользования
№ п/п	Наименование характеристики	Значение характеристики
1	2	3
1	Кадастровый номер либо ранее присвоенный государственный учетный номер помещения, машино-места (кадастровый, инвентарный или условный номер)	-
	Кадастровый номер исходного объекта недвижимости (объектов недвижимости)	-
2	Номер, тип этажа (этажей), на котором (которых) расположено помещение, машино-место	1 Этаж
3	Обозначение (номер) помещения, машино-места на поэтажном плане	МОП16
4	Адрес помещения, машино-места	-
	Местоположение помещения, машино-места	Российская Федерация, Нижегородская область, Богородский муниципальный р-н, п Новинки, ул 2-ая Дорожная, д 12
	Дополнение местоположения помещения, машино-места	Российская Федерация, Нижегородская область, Богородский муниципальный район, сельское поселение Новинский сельсовет, поселок Новинки, улица 2-ая Дорожная, дом 12, МОП16
5	Назначение помещения	Нежилое помещение
6	Вид (виды) разрешенного использования помещения	-
7	Площадь помещения, машино-места (Р), м2	23.2
8	Наименование помещения	Место общего пользования
№ п/п	Наименование характеристики	Значение характеристики
1	2	3
1	Кадастровый номер либо ранее присвоенный государственный учетный номер помещения, машино-места (кадастровый, инвентарный или условный номер)	-
	Кадастровый номер исходного объекта недвижимости (объектов недвижимости)	-
2	Номер, тип этажа (этажей), на котором (которых) расположено помещение,	2 Этаж

№ п/п	Наименование характеристики	Значение характеристики
1	2	3
	машино-место	
3	Обозначение (номер) помещения, машино-места на поэтажном плане	МОП17
4	Адрес помещения, машино-места	-
	Местоположение помещения, машино-места	Российская Федерация, Нижегородская область, Богородский муниципальный р-н, п Новинки, ул 2-ая Дорожная, д 12
	Дополнение местоположения помещения, машино-места	Российская Федерация, Нижегородская область, Богородский муниципальный район, сельское поселение Новинский сельсовет, поселок Новинки, улица 2-ая Дорожная, дом 12, МОП17
5	Назначение помещения	Нежилое помещение
6	Вид (виды) разрешенного использования помещения	-
7	Площадь помещения, машино-места (Р), м2	22.1
8	Наименование помещения	Место общего пользования
№ п/п	Наименование характеристики	Значение характеристики
1	2	3
1	Кадастровый номер либо ранее присвоенный государственный учетный номер помещения, машино-места (кадастровый, инвентарный или условный номер)	-
	Кадастровый номер исходного объекта недвижимости (объектов недвижимости)	-
2	Номер, тип этажа (этажей), на котором (которых) расположено помещение, машино-место	2 Этаж
3	Обозначение (номер) помещения, машино-места на поэтажном плане	МОП18
4	Адрес помещения, машино-места	-
	Местоположение помещения, машино-места	Российская Федерация, Нижегородская область, Богородский муниципальный р-н, п Новинки, ул 2-ая Дорожная, д 12
	Дополнение местоположения помещения, машино-места	Российская Федерация, Нижегородская область, Богородский муниципальный район, сельское поселение Новинский сельсовет, поселок Новинки, улица 2-ая Дорожная, дом 12, МОП18
5	Назначение помещения	Нежилое помещение
6	Вид (виды) разрешенного использования помещения	-
7	Площадь помещения, машино-места (Р), м2	17.5
8	Наименование помещения	Место общего пользования

№ п/п	Наименование характеристики	Значение характеристики
1	2	3
1	Кадастровый номер либо ранее присвоенный государственный учетный номер помещения, машино-места (кадастровый, инвентарный или условный номер)	-
	Кадастровый номер исходного объекта недвижимости (объектов недвижимости)	-
2	Номер, тип этажа (этажей), на котором (которых) расположено помещение, машино-место	2 Этаж
3	Обозначение (номер) помещения, машино-места на поэтажном плане	МОП19
4	Адрес помещения, машино-места	-
	Местоположение помещения, машино-места	Российская Федерация, Нижегородская область, Богородский муниципальный р-н, п Новинки, ул 2-ая Дорожная, д 12
	Дополнение местоположения помещения, машино-места	Российская Федерация, Нижегородская область, Богородский муниципальный район, сельское поселение Новинский сельсовет, поселок Новинки, улица 2-ая Дорожная, дом 12, МОП19
5	Назначение помещения	Нежилое помещение
6	Вид (виды) разрешенного использования помещения	-
7	Площадь помещения, машино-места (Р), м2	17.6
8	Наименование помещения	Место общего пользования
№ п/п	Наименование характеристики	Значение характеристики
1	2	3
1	Кадастровый номер либо ранее присвоенный государственный учетный номер помещения, машино-места (кадастровый, инвентарный или условный номер)	-
	Кадастровый номер исходного объекта недвижимости (объектов недвижимости)	-
2	Номер, тип этажа (этажей), на котором (которых) расположено помещение, машино-место	3 Этаж
3	Обозначение (номер) помещения, машино-места на поэтажном плане	МОП20
4	Адрес помещения, машино-места	-
	Местоположение помещения, машино-места	Российская Федерация, Нижегородская область, Богородский муниципальный р-н, п Новинки, ул 2-ая Дорожная, д 12
	Дополнение местоположения помещения, машино-места	Российская Федерация, Нижегородская область, Богородский муниципальный район, сельское поселение Новинский сельсовет, поселок Новинки, улица 2-ая Дорожная, дом 12, МОП20
5	Назначение помещения	Нежилое помещение
6	Вид (виды) разрешенного использования помещения	-
7	Площадь помещения, машино-места (Р), м2	22.1

№ п/п	Наименование характеристики	Значение характеристики
1	2	3
8	Наименование помещения	Место общего пользования
№ п/п	Наименование характеристики	Значение характеристики
1	2	3
1	Кадастровый номер либо ранее присвоенный государственный учетный номер помещения , машино-места (кадастровый, инвентарный или условный номер)	-
	Кадастровый номер исходного объекта недвижимости (объектов недвижимости)	-
2	Номер, тип этажа (этажей), на котором (которых) расположено помещение, машино-место	3 Этаж
3	Обозначение (номер) помещения, машино-места на поэтажном плане	МОП21
4	Адрес помещения, машино-места	-
	Местоположение помещения, машино-места	Российская Федерация, Нижегородская область, Богородский муниципальный р-н, п Новинки, ул 2-ая Дорожная, д 12
	Дополнение местоположения помещения, машино-места	Российская Федерация, Нижегородская область, Богородский муниципальный район, сельское поселение Новинский сельсовет, поселок Новинки, улица 2-ая Дорожная, дом 12, МОП21
5	Назначение помещения	Нежилое помещение
6	Вид (виды) разрешенного использования помещения	-
7	Площадь помещения, машино-места (Р), м2	17.6
8	Наименование помещения	Место общего пользования
№ п/п	Наименование характеристики	Значение характеристики
1	2	3
1	Кадастровый номер либо ранее присвоенный государственный учетный номер помещения , машино-места (кадастровый, инвентарный или условный номер)	-
	Кадастровый номер исходного объекта недвижимости (объектов недвижимости)	-
2	Номер, тип этажа (этажей), на котором (которых) расположено помещение, машино-место	3 Этаж
3	Обозначение (номер) помещения, машино-места на поэтажном плане	МОП22
4	Адрес помещения, машино-места	-
	Местоположение помещения, машино-места	Российская Федерация, Нижегородская область, Богородский муниципальный р-н, п Новинки, ул 2-ая Дорожная, д 12
	Дополнение местоположения помещения, машино-места	Российская Федерация, Нижегородская область, Богородский муниципальный район, сельское поселение Новинский сельсовет, поселок Новинки, улица 2-ая Дорожная, дом 12, МОП22
5	Назначение помещения	Нежилое помещение

№ п/п	Наименование характеристики	Значение характеристики
1	2	3
6	Вид (виды) разрешенного использования помещения	-
7	Площадь помещения, машино-места (Р), м2	17.5
8	Наименование помещения	Место общего пользования
№ п/п	Наименование характеристики	Значение характеристики
1	2	3
1	Кадастровый номер либо ранее присвоенный государственный учетный номер помещения , машино-места (кадастровый, инвентарный или условный номер)	-
	Кадастровый номер исходного объекта недвижимости (объектов недвижимости)	-
2	Номер, тип этажа (этажей), на котором (которых) расположено помещение, машино-место	4 Этаж
3	Обозначение (номер) помещения, машино-места на поэтажном плане	МОП23
4	Адрес помещения, машино-места	-
	Местоположение помещения, машино-места	Российская Федерация, Нижегородская область, Богородский муниципальный р-н, п Новинки, ул 2-ая Дорожная, д 12
	Дополнение местоположения помещения, машино-места	Российская Федерация, Нижегородская область, Богородский муниципальный район, сельское поселение Новинский сельсовет, поселок Новинки, улица 2-ая Дорожная, дом 12, МОП23
5	Назначение помещения	Нежилое помещение
6	Вид (виды) разрешенного использования помещения	-
7	Площадь помещения, машино-места (Р), м2	22.1
8	Наименование помещения	Место общего пользования
№ п/п	Наименование характеристики	Значение характеристики
1	2	3
1	Кадастровый номер либо ранее присвоенный государственный учетный номер помещения , машино-места (кадастровый, инвентарный или условный номер)	-
	Кадастровый номер исходного объекта недвижимости (объектов недвижимости)	-
2	Номер, тип этажа (этажей), на котором (которых) расположено помещение, машино-место	4 Этаж
3	Обозначение (номер) помещения, машино-места на поэтажном плане	МОП24

№ п/п	Наименование характеристики	Значение характеристики
1	2	3
4	Адрес помещения, машино-места	-
	Местоположение помещения, машино-места	Российская Федерация, Нижегородская область, Богородский муниципальный р-н, п Новинки, ул 2-ая Дорожная, д 12
	Дополнение местоположения помещения, машино-места	Российская Федерация, Нижегородская область, Богородский муниципальный район, сельское поселение Новинский сельсовет, поселок Новинки, улица 2-ая Дорожная, дом 12, МОП24
5	Назначение помещения	Нежилое помещение
6	Вид (виды) разрешенного использования помещения	-
7	Площадь помещения, машино-места (Р), м2	17.5
8	Наименование помещения	Место общего пользования
№ п/п	Наименование характеристики	Значение характеристики
1	2	3
1	Кадастровый номер либо ранее присвоенный государственный учетный номер помещения, машино-места (кадастровый, инвентарный или условный номер)	-
	Кадастровый номер исходного объекта недвижимости (объектов недвижимости)	-
2	Номер, тип этажа (этажей), на котором (которых) расположено помещение, машино-место	4 Этаж
3	Обозначение (номер) помещения, машино-места на поэтажном плане	МОП25
4	Адрес помещения, машино-места	-
	Местоположение помещения, машино-места	Российская Федерация, Нижегородская область, Богородский муниципальный р-н, п Новинки, ул 2-ая Дорожная, д 12
	Дополнение местоположения помещения, машино-места	Российская Федерация, Нижегородская область, Богородский муниципальный район, сельское поселение Новинский сельсовет, поселок Новинки, улица 2-ая Дорожная, дом 12, МОП25
5	Назначение помещения	Нежилое помещение
6	Вид (виды) разрешенного использования помещения	-
7	Площадь помещения, машино-места (Р), м2	17.6
8	Наименование помещения	Место общего пользования
№ п/п	Наименование характеристики	Значение характеристики
1	2	3
1	Кадастровый номер либо ранее присвоенный государственный учетный номер помещения, машино-места (кадастровый, инвентарный или условный номер)	-
	Кадастровый номер исходного объекта недвижимости (объектов недвижимости)	-
2	Номер, тип этажа (этажей), на котором (которых) расположено помещение,	5 Этаж

№ п/п	Наименование характеристики	Значение характеристики
1	2	3
	машино-место	
3	Обозначение (номер) помещения, машино-места на поэтажном плане	МОП26
4	Адрес помещения, машино-места	-
	Местоположение помещения, машино-места	Российская Федерация, Нижегородская область, Богородский муниципальный р-н, п Новинки, ул 2-ая Дорожная, д 12
	Дополнение местоположения помещения, машино-места	Российская Федерация, Нижегородская область, Богородский муниципальный район, сельское поселение Новинский сельсовет, поселок Новинки, улица 2-ая Дорожная, дом 12, МОП26
5	Назначение помещения	Нежилое помещение
6	Вид (виды) разрешенного использования помещения	-
7	Площадь помещения, машино-места (Р), м2	22.1
8	Наименование помещения	Место общего пользования
№ п/п	Наименование характеристики	Значение характеристики
1	2	3
1	Кадастровый номер либо ранее присвоенный государственный учетный номер помещения , машино-места (кадастровый, инвентарный или условный номер)	-
	Кадастровый номер исходного объекта недвижимости (объектов недвижимости)	-
2	Номер, тип этажа (этажей), на котором (которых) расположено помещение, машино-место	5 Этаж
3	Обозначение (номер) помещения, машино-места на поэтажном плане	МОП27
4	Адрес помещения, машино-места	-
	Местоположение помещения, машино-места	Российская Федерация, Нижегородская область, Богородский муниципальный р-н, п Новинки, ул 2-ая Дорожная, д 12
	Дополнение местоположения помещения, машино-места	Российская Федерация, Нижегородская область, Богородский муниципальный район, сельское поселение Новинский сельсовет, поселок Новинки, улица 2-ая Дорожная, дом 12, МОП27
5	Назначение помещения	Нежилое помещение
6	Вид (виды) разрешенного использования помещения	-
7	Площадь помещения, машино-места (Р), м2	17.5
8	Наименование помещения	Место общего пользования

№ п/п	Наименование характеристики	Значение характеристики
1	2	3
1	Кадастровый номер либо ранее присвоенный государственный учетный номер помещения, машино-места (кадастровый, инвентарный или условный номер)	-
	Кадастровый номер исходного объекта недвижимости (объектов недвижимости)	-
2	Номер, тип этажа (этажей), на котором (которых) расположено помещение, машино-место	5 Этаж
3	Обозначение (номер) помещения, машино-места на поэтажном плане	МОП28
4	Адрес помещения, машино-места	-
	Местоположение помещения, машино-места	Российская Федерация, Нижегородская область, Богородский муниципальный р-н, п Новинки, ул 2-ая Дорожная, д 12
	Дополнение местоположения помещения, машино-места	Российская Федерация, Нижегородская область, Богородский муниципальный район, сельское поселение Новинский сельсовет, поселок Новинки, улица 2-ая Дорожная, дом 12, МОП28
5	Назначение помещения	Нежилое помещение
6	Вид (виды) разрешенного использования помещения	-
7	Площадь помещения, машино-места (Р), м2	17.6
8	Наименование помещения	Место общего пользования
№ п/п	Наименование характеристики	Значение характеристики
1	2	3
1	Кадастровый номер либо ранее присвоенный государственный учетный номер помещения, машино-места (кадастровый, инвентарный или условный номер)	-
	Кадастровый номер исходного объекта недвижимости (объектов недвижимости)	-
2	Номер, тип этажа (этажей), на котором (которых) расположено помещение, машино-место	1 Чердак
3	Обозначение (номер) помещения, машино-места на поэтажном плане	МОП29
4	Адрес помещения, машино-места	-
	Местоположение помещения, машино-места	Российская Федерация, Нижегородская область, Богородский муниципальный р-н, п Новинки, ул 2-ая Дорожная, д 12
	Дополнение местоположения помещения, машино-места	Российская Федерация, Нижегородская область, Богородский муниципальный район, сельское поселение Новинский сельсовет, поселок Новинки, улица 2-ая Дорожная, дом 12, МОП29
5	Назначение помещения	Нежилое помещение
6	Вид (виды) разрешенного использования помещения	-
7	Площадь помещения, машино-места (Р), м2	4.0

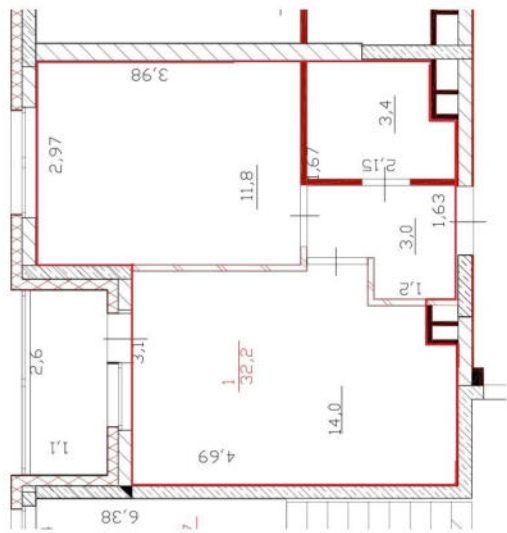
№ п/п	Наименование характеристики	Значение характеристики
1	2	3
8	Наименование помещения	Место общего пользования
№ п/п	Наименование характеристики	Значение характеристики
1	2	3
1	Кадастровый номер либо ранее присвоенный государственный учетный номер помещения , машино-места (кадастровый, инвентарный или условный номер)	-
	Кадастровый номер исходного объекта недвижимости (объектов недвижимости)	-
2	Номер, тип этажа (этажей), на котором (которых) расположено помещение, машино-место	1 Цокольный этаж
3	Обозначение (номер) помещения, машино-места на поэтажном плане	П1
4	Адрес помещения, машино-места	-
	Местоположение помещения, машино-места	Российская Федерация, Нижегородская область, Богородский муниципальный р-н, п Новинки, ул 2-ая Дорожная, д 12
	Дополнение местоположения помещения, машино-места	Российская Федерация, Нижегородская область, Богородский муниципальный район, сельское поселение Новинский сельсовет, поселок Новинки, улица 2-ая Дорожная, дом 12, помещение 1
5	Назначение помещения	Нежилое помещение
6	Вид (виды) разрешенного использования помещения	-
7	Площадь помещения, машино-места (Р), м2	52.5
8	Наименование помещения	помещение офисного назначения
№ п/п	Наименование характеристики	Значение характеристики
1	2	3
1	Кадастровый номер либо ранее присвоенный государственный учетный номер помещения , машино-места (кадастровый, инвентарный или условный номер)	-
	Кадастровый номер исходного объекта недвижимости (объектов недвижимости)	-
2	Номер, тип этажа (этажей), на котором (которых) расположено помещение, машино-место	1 Цокольный этаж
3	Обозначение (номер) помещения, машино-места на поэтажном плане	П2
4	Адрес помещения, машино-места	-
	Местоположение помещения, машино-места	Российская Федерация, Нижегородская область, Богородский муниципальный р-н, п Новинки, ул 2-ая Дорожная, д 12
	Дополнение местоположения помещения, машино-места	Российская Федерация, Нижегородская область, Богородский муниципальный район, сельское поселение Новинский сельсовет, поселок Новинки, улица 2-ая Дорожная, дом 12, помещение 2
5	Назначение помещения	Нежилое помещение

№ п/п	Наименование характеристики	Значение характеристики
1	2	3
6	Вид (виды) разрешенного использования помещения	-
7	Площадь помещения, машино-места (Р), м2	49.3
8	Наименование помещения	помещение офисного назначения
№ п/п	Наименование характеристики	Значение характеристики
1	2	3
1	Кадастровый номер либо ранее присвоенный государственный учетный номер помещения , машино-места (кадастровый, инвентарный или условный номер)	-
	Кадастровый номер исходного объекта недвижимости (объектов недвижимости)	-
2	Номер, тип этажа (этажей), на котором (которых) расположено помещение, машино-место	1 Цокольный этаж
3	Обозначение (номер) помещения, машино-места на поэтажном плане	П3
4	Адрес помещения, машино-места	-
	Местоположение помещения, машино-места	Российская Федерация, Нижегородская область, Богородский муниципальный р-н, п Новинки, ул 2-ая Дорожная, д 12
	Дополнение местоположения помещения, машино-места	Российская Федерация, Нижегородская область, Богородский муниципальный район, сельское поселение Новинский сельсовет, поселок Новинки, улица 2-ая Дорожная, дом 12, помещение 3
5	Назначение помещения	Нежилое помещение
6	Вид (виды) разрешенного использования помещения	-
7	Площадь помещения, машино-места (Р), м2	48.9
8	Наименование помещения	помещение офисного назначения
№ п/п	Наименование характеристики	Значение характеристики
1	2	3
1	Кадастровый номер либо ранее присвоенный государственный учетный номер помещения , машино-места (кадастровый, инвентарный или условный номер)	-
	Кадастровый номер исходного объекта недвижимости (объектов недвижимости)	-
2	Номер, тип этажа (этажей), на котором (которых) расположено помещение, машино-место	1 Цокольный этаж
3	Обозначение (номер) помещения, машино-места на поэтажном плане	П4

№ п/п	Наименование характеристики	Значение характеристики
1	2	3
4	Адрес помещения, машино-места	-
	Местоположение помещения, машино-места	Российская Федерация, Нижегородская область, Богородский муниципальный р-н, п Новинки, ул 2-ая Дорожная, д 12
	Дополнение местоположения помещения, машино-места	Российская Федерация, Нижегородская область, Богородский муниципальный район, сельское поселение Новинский сельсовет, поселок Новинки, улица 2-ая Дорожная, дом 12, помещение 4
5	Назначение помещения	Нежилое помещение
6	Вид (виды) разрешенного использования помещения	-
7	Площадь помещения, машино-места (Р), м2	52.3
8	Наименование помещения	помещение офисного назначения
№ п/п	Наименование характеристики	Значение характеристики
1	2	3
1	Кадастровый номер либо ранее присвоенный государственный учетный номер помещения, машино-места (кадастровый, инвентарный или условный номер)	-
	Кадастровый номер исходного объекта недвижимости (объектов недвижимости)	-
2	Номер, тип этажа (этажей), на котором (которых) расположено помещение, машино-место	1 Чердак
3	Обозначение (номер) помещения, машино-места на поэтажном плане	МОП30
4	Адрес помещения, машино-места	-
	Местоположение помещения, машино-места	Российская Федерация, Нижегородская область, Богородский муниципальный р-н, п Новинки, ул 2-ая Дорожная, д 12
	Дополнение местоположения помещения, машино-места	Российская Федерация, Нижегородская область, Богородский муниципальный район, сельское поселение Новинский сельсовет, поселок Новинки, улица 2-ая Дорожная, дом 12, МОП30
5	Назначение помещения	Нежилое помещение
6	Вид (виды) разрешенного использования помещения	-
7	Площадь помещения, машино-места (Р), м2	434.1
8	Наименование помещения	Место общего пользования

План этажа

2 этаж



Условные обозначения

— стена;

— окно;

— дверь;

— лестница;

— номер и площадь помещения;

— площадь части помещения на этаже;

— граница вновь образованного помещения

— вентиляционная шахта

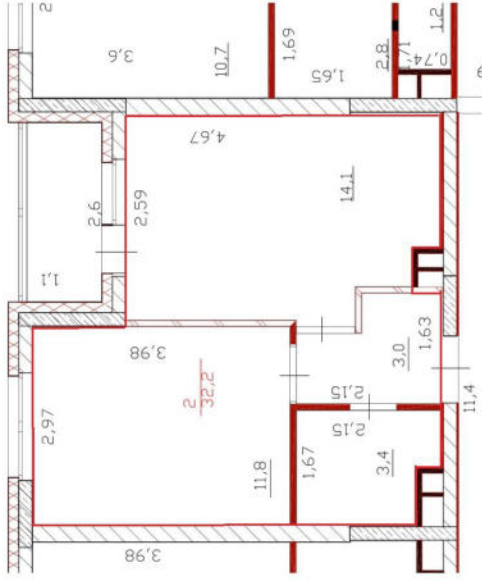


1
57,8

17,1



План этажа 2 этаж




Условные обозначения


 - стена;

 - окна;

 - дверь;

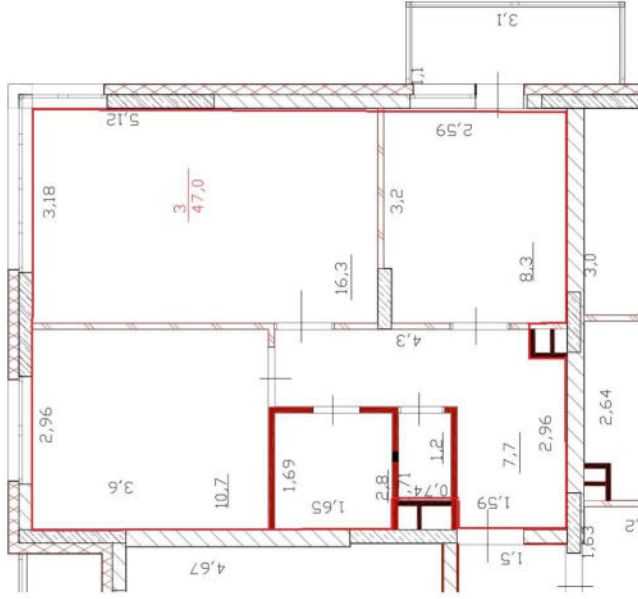
 - лестница;

 - номер и площадь помещения;

 - площадь части помещения на этаже;

 - граница вновь образованного помещения
- вентиляционная шахта

План этажа 2 этаж



Условные обозначения

— стена;

— окно;

— дверь;

— лестница;

— номер и площадь помещения;

— площадь части помещения на этаже;

— граница вновь образованного помещения;

— вентиляционная шахта.

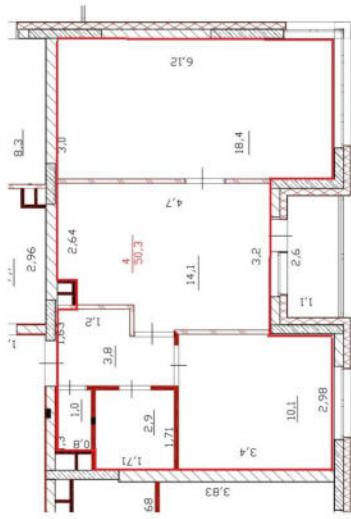


1
57,8

17,1



План этажа 2 этаж



Условные обозначения

— стена;

— окно;

— дверь;

— лестница;

— номер и площадь помещения;

— площадь части помещения на этаже;

— граница вновь образованного помещения

— вентиляционная шахта



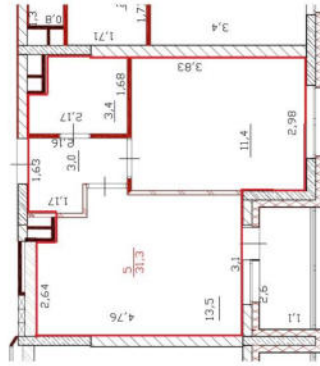
1
57,8

17,1



План этажа

2 этаж



Условные обозначения

— стена;

— окно;

— дверь;

— лестница;

— номер и площадь помещения;

— площадь части помещения на этаже;

— граница вновь образованного помещения

— вентиляционная шахта



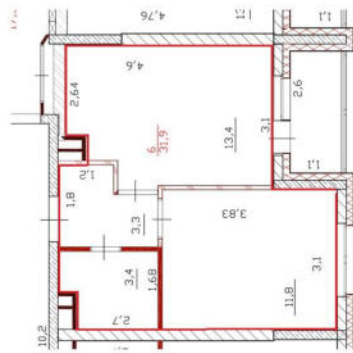
1
57,8

17,1



План этажа

2 этаж



Условные обозначения

— стена;

— окно;

— дверь;

— лестница;

— номер и площадь помещения;

— площадь части помещения на этаже;

— граница вновь образованного помещения
— вентиляционная шахта



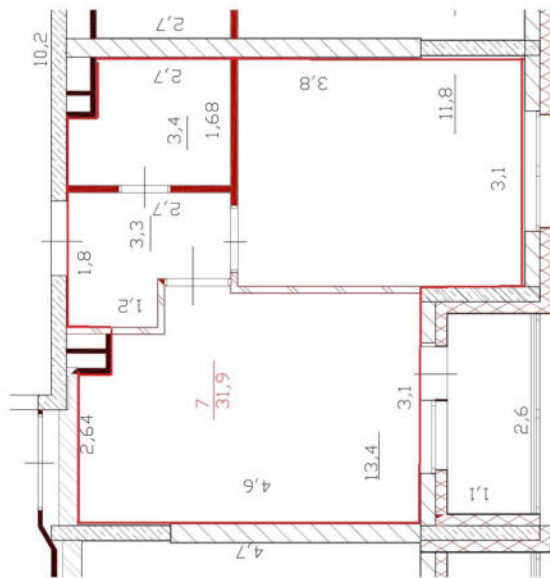
1
57,8

17,1



План этажа

2 этаж



Условные обозначения

— стена;

— окно;

— дверь;

— лестница;

— номер и площадь помещения;

— площадь части помещения на этаже;

— граница вновь образованного помещения

— вентиляционная шахта



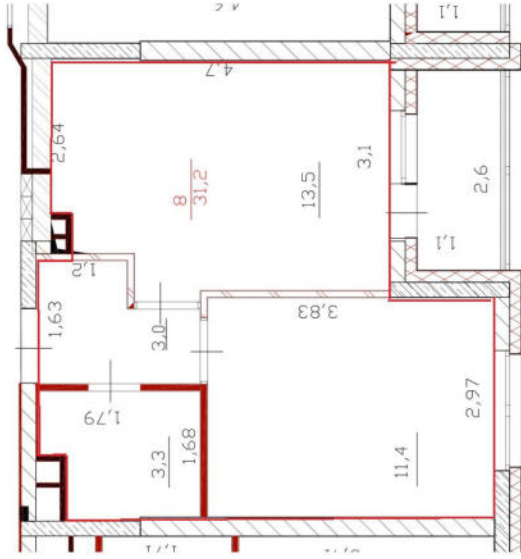
1
57,8

17,1



План этажа

2 этаж



Условные обозначения



— стена;



— окна;



— дверь;



— лестница;

1
57,8

— номер и площадь помещения;

17,1

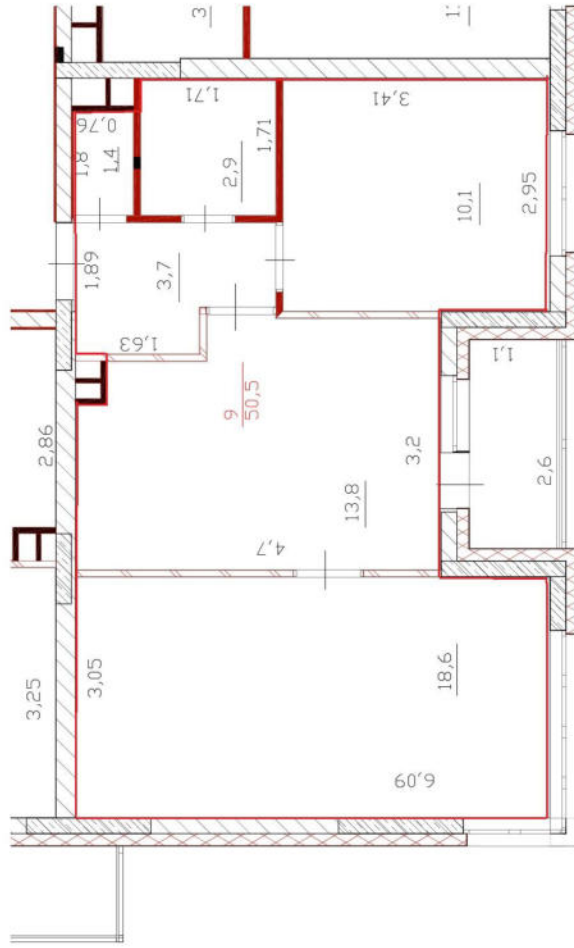
— площадь части помещения на этаже;



— граница вновь образованного помещения
— вентиляционная шахта

План этажа

2 этаж



Условные обозначения

— стена;

— окна;

— дверь;

— лестница;

— номер и площадь помещения;

— площадь части помещения на этаже;

— граница вновь образованного помещения

— вентиляционная шахта



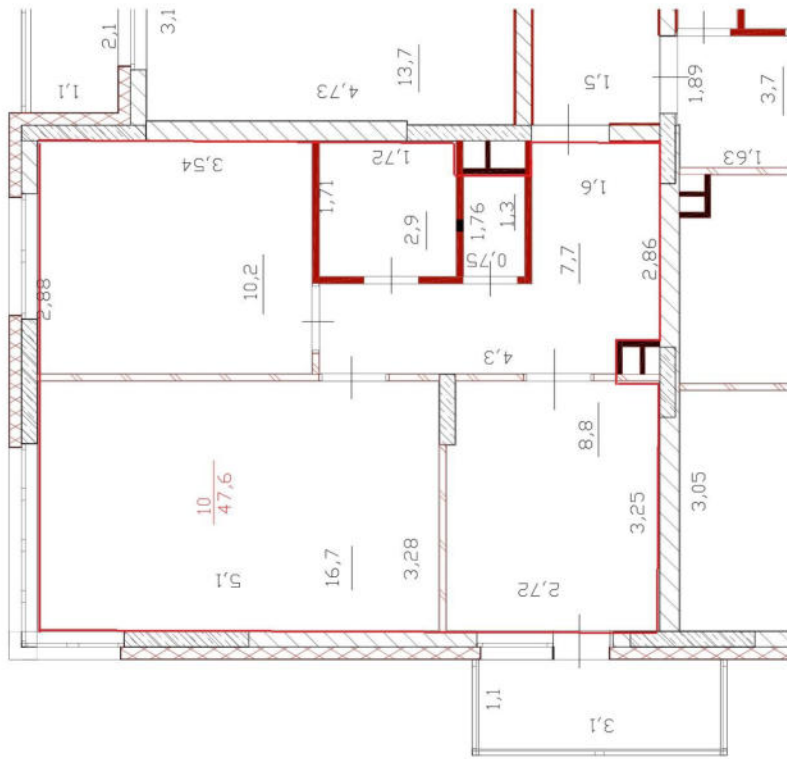
1
57,8

17,1



План этажа

2 этаж



Условные обозначения

— стена;

— окна;

— дверь;

— лестница;

— номер и площадь помещения;

— площадь части помещения на этаже;

— граница вновь образованного помещения

— вентиляционная шахта



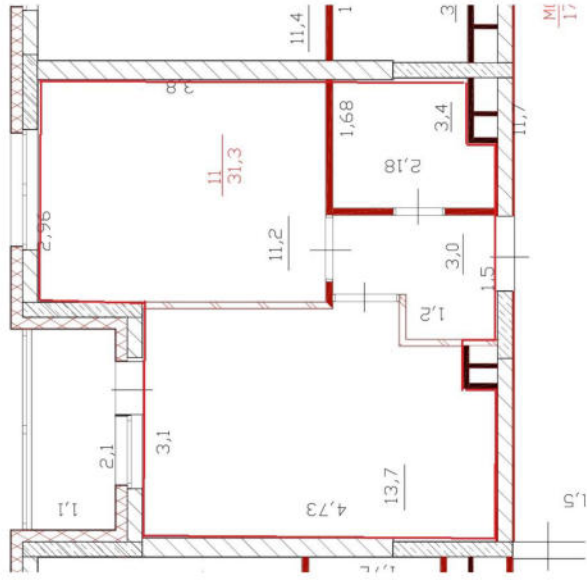
1
57,8

17,1



План этажа

2 этаж



Условные обозначения

— стена;

— окно;

— дверь;

— лестница;

— номер и площадь помещения;

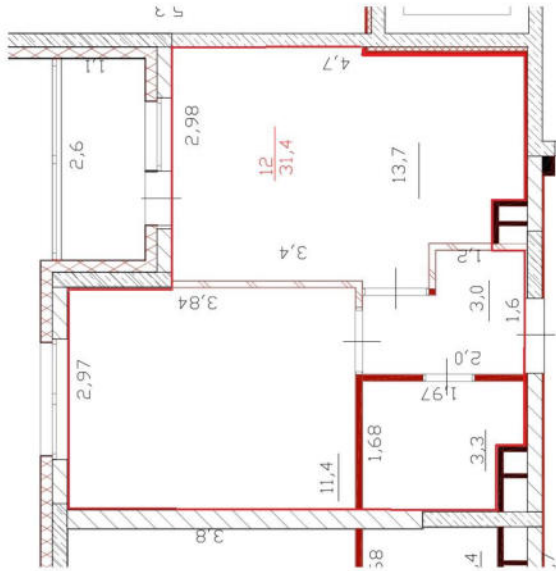
— площадь части помещения на этаже;

— граница вновь образованного помещения
— вентиляционная шахта



План этажа

2 этаж



Условные обозначения

— стена;

— окно;

— дверь;

— лестница;

— номер и площадь помещения;

— площадь части помещения на этаже;

— граница вновь образованного помещения

— вентиляционная шахта



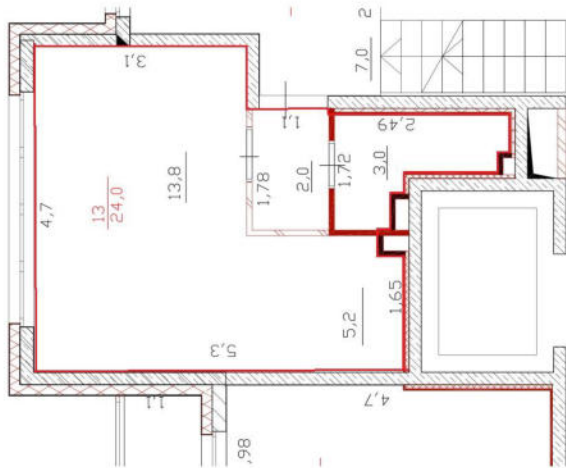
1
57,8

17,1



План этажа

2 этаж



Условные обозначения

— стена;

— окно;

— дверь;

— лестница;

— номер и площадь помещения;

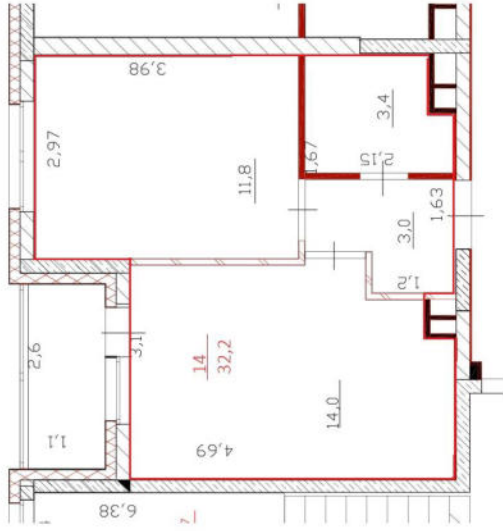
— площадь части помещения на этаже;

— граница вновь образованного помещения

— вентиляционная шахта



План этажа 3 этаж



Условные обозначения



— стена;



— окно;



— дверь;



— лестница;

1
57,8

— номер и площадь помещения;

17,1

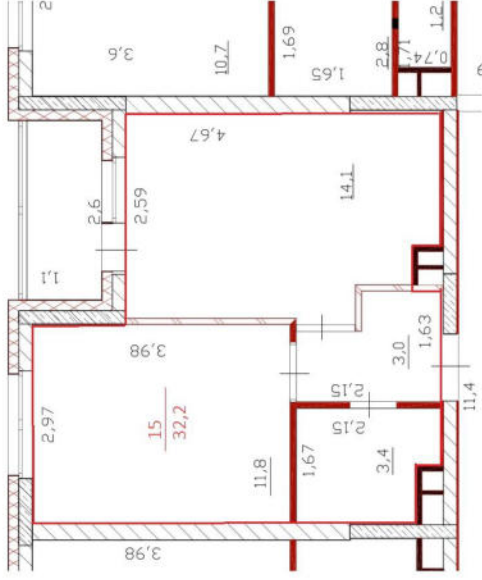
— площадь части помещения на этаже;

— граница вновь образованного помещения
— вентиляционная шахта



План этажа

3 этаж



Условные обозначения

— стена;

— окно;

— дверь;

— лестница;

— номер и площадь помещения;

— площадь части помещения на этаже;

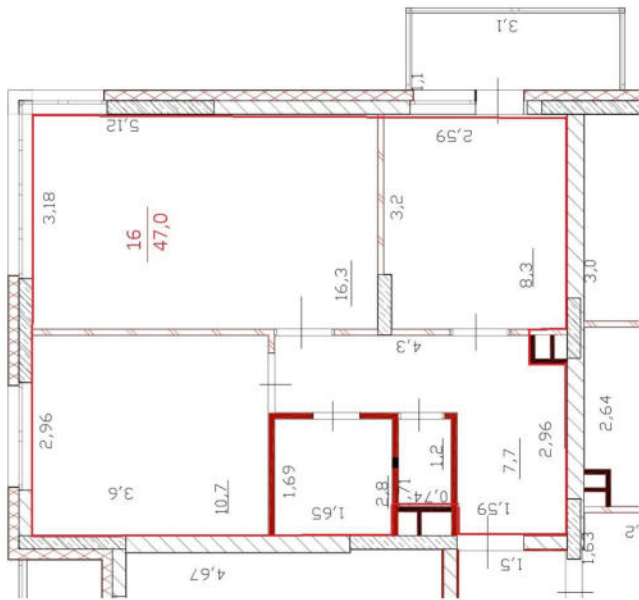
— граница вновь образованного помещения

— вентиляционная шахта



План этажа

3 этаж



Условные обозначения

— стена;

— окна;

— дверь;

— лестница;

— номер и площадь помещения;

— площадь части помещения на этаже;

— граница вновь образованного помещения

— вентиляционная шахта



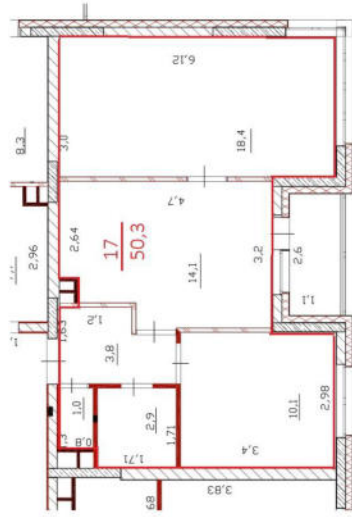
1
57,8

17,1



План этажа

3 этаж



Условные обозначения

— стена;

— окно;

— дверь;

— лестница;

— номер и площадь помещения;

— площадь части помещения на этаже;

— граница вновь образованного помещения

— вентиляционная шахта

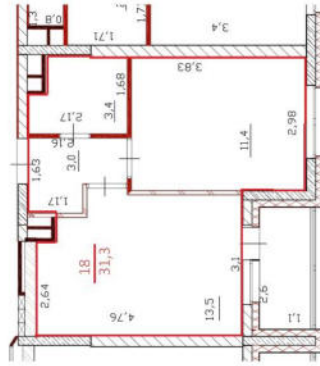


1
57,8






17,1



План этажа 3 этаж

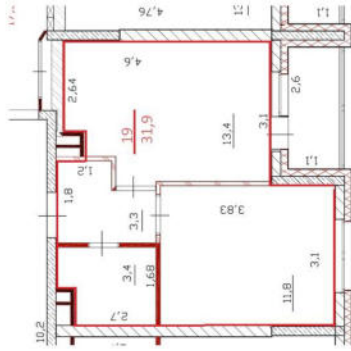


Условные обозначения

-  — стена;
-  — окно;
-  — дверь;
-  — лестница;
- 1 — номер и площадь помещения;
- 17,1 — площадь части помещения на этаже;
-  — граница вновь образованного помещения
- вентиляционная шахта

План этажа

3 этаж



Условные обозначения



— стена;



— окна;



— дверь;



— лестница;

1
57,8

— номер и площадь помещения;

17,1

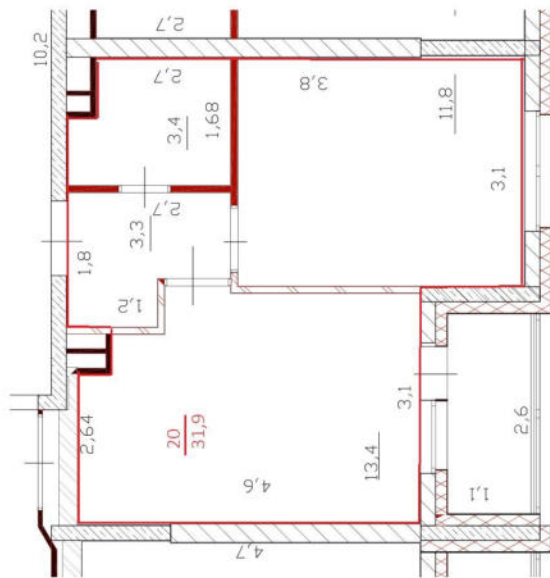
— площадь части помещения на этаже;

— граница вновь образованного помещения
— вентиляционная шахта



План этажа

3 этаж



Условные обозначения

— стена;

— окна;

— дверь;

— лестница;

— номер и площадь помещения;

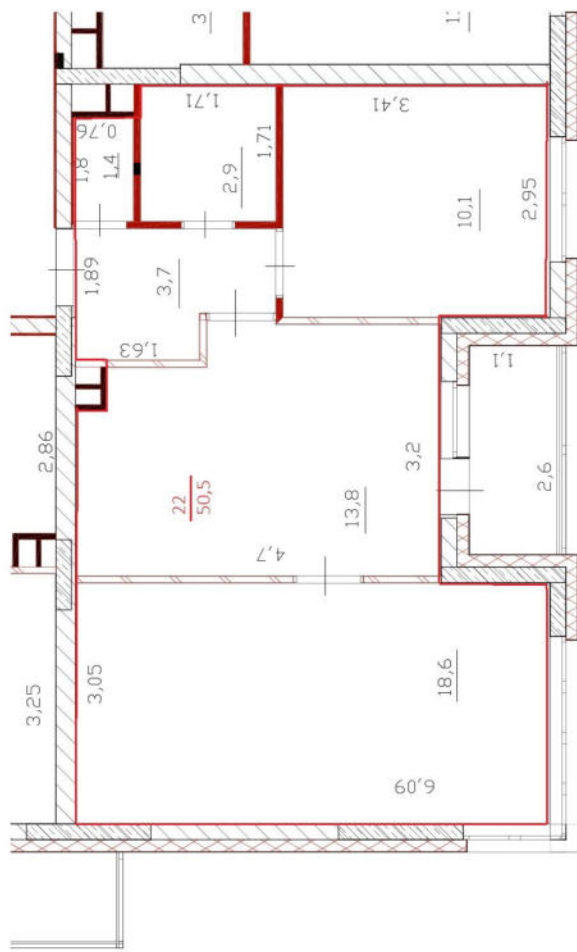
— площадь части помещения на этаже;

— граница вновь образованного помещения









— вентиляционная шахта



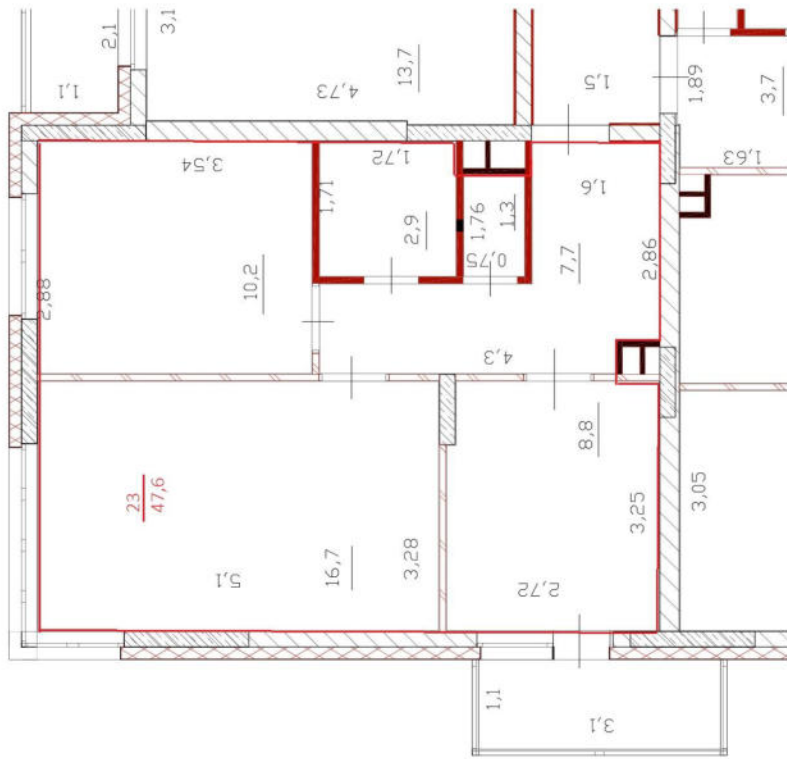
План этажа 3 этаж



Условные обозначения

-  - стена;
-  - окна;
-  - дверь;
-  - лестница;
-  - номер и площадь помещения;
-  - площадь части помещения на этаже;
-  - граница вновь образованного помещения
-  - вентиляционная шахта

План этажа 3 этаж



Условные обозначения

— стена;

— окна;

— дверь;

— лестница;

1
57,8

— номер и площадь помещения;

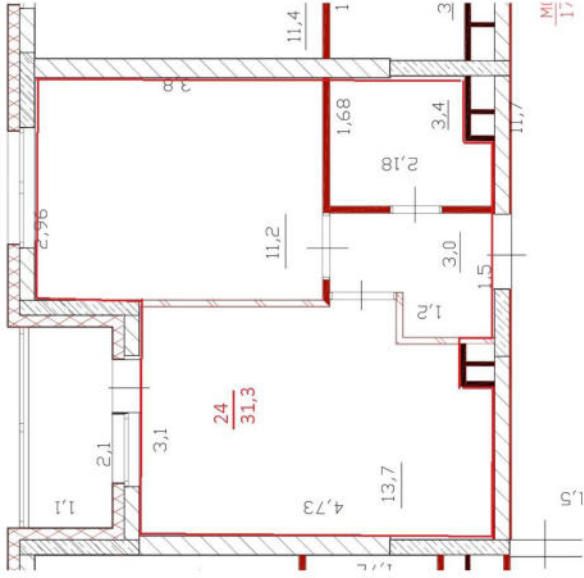
17,1

— площадь части помещения на этаже;

— граница вновь образованного помещения
— вентиляционная шахта

План этажа

3 этаж



Условные обозначения

— стена;

— окно;

— дверь;

— лестница;

— номер и площадь помещения;

— площадь части помещения на этаже;

— граница вновь образованного помещения;

— вентиляционная шахта

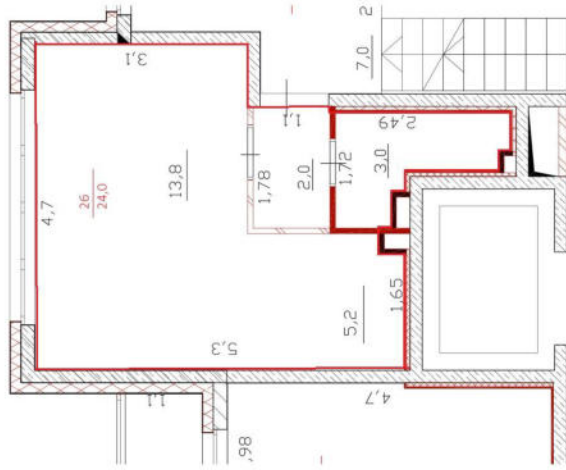


1
57,8

17,1



План этажа 3 этаж



Условные обозначения

— стена;

— окна;

— дверь;

— лестница;

— номер и площадь помещения;

— площадь части помещения на этаже;

— граница вновь образованного помещения
— вентиляционная шахта

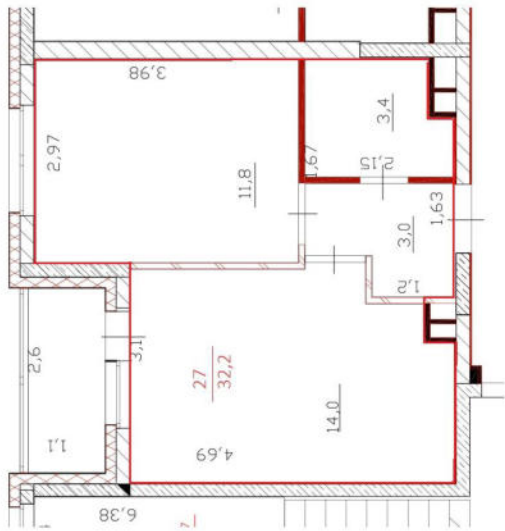


1
57,8

17,1



План этажа 4 этаж



Условные обозначения

— стена;

— окно;

— дверь;

— лестница;

— номер и площадь помещения;

— площадь части помещения на этаже;

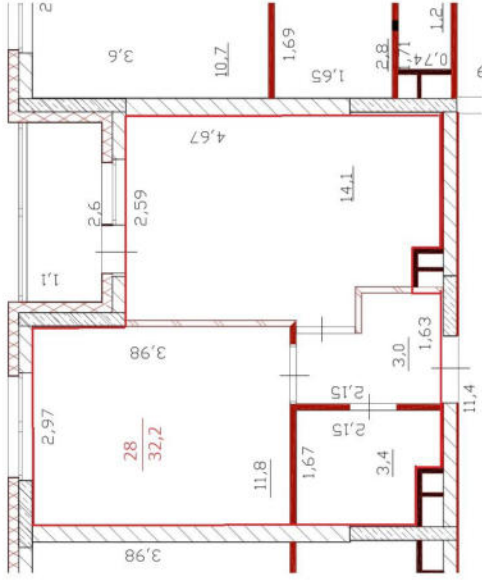
— граница вновь образованного помещения

— вентиляционная шахта



План этажа

4 этаж





Условные обозначения


 - стена;

 - окно;

 - дверь;

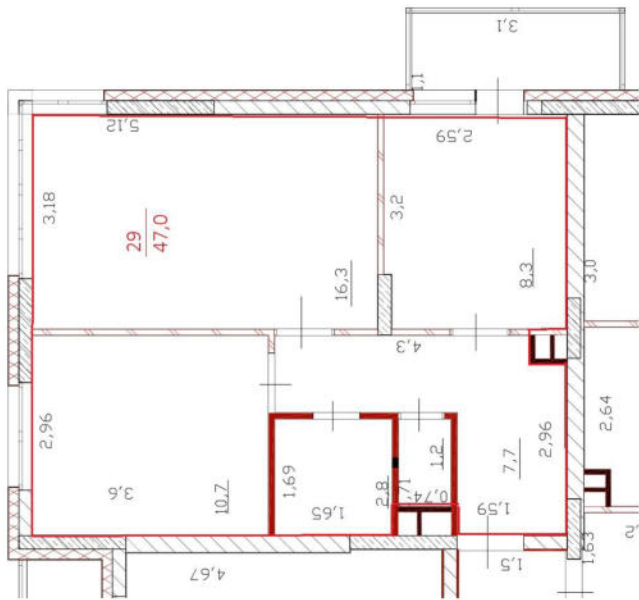
 - лестница;

 - номер и площадь помещения;

 - площадь части помещения на этаже;

 - граница вновь образованного помещения
- вентиляционная шахта

План этажа 4 этаж



Условные обозначения

— стена;

— окна;

— дверь;

— лестница;

— номер и площадь помещения;

— площадь части помещения на этаже;

— граница вновь образованного помещения;

— вентиляционная шахта.



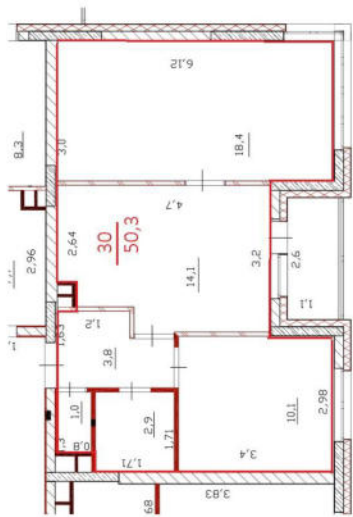
1
57,8

17,1



План этажа

4 этаж



Условные обозначения

— стена;

— окно;

— дверь;

— лестница;

— номер и площадь помещения;

— площадь части помещения на этаже;

— граница вновь образованного помещения

— вентиляционная шахта



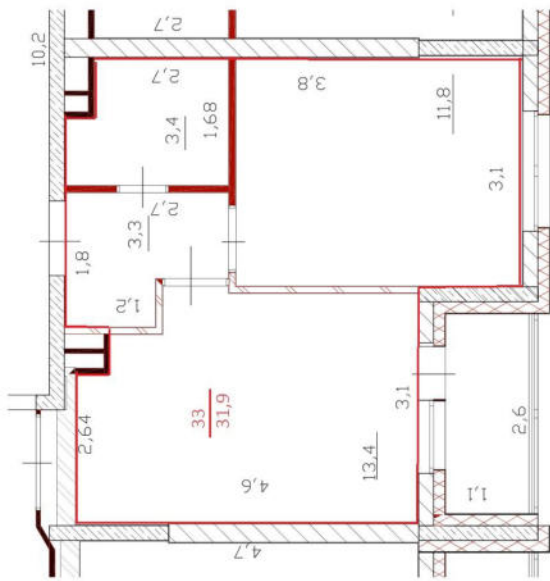
1
57,8

17,1



План этажа

4 этаж



Условные обозначения

— стена;

— окна;

— дверь;

— лестница;

— номер и площадь помещения;

— площадь части помещения на этаже;

— граница вновь образованного помещения

— вентиляционная шахта



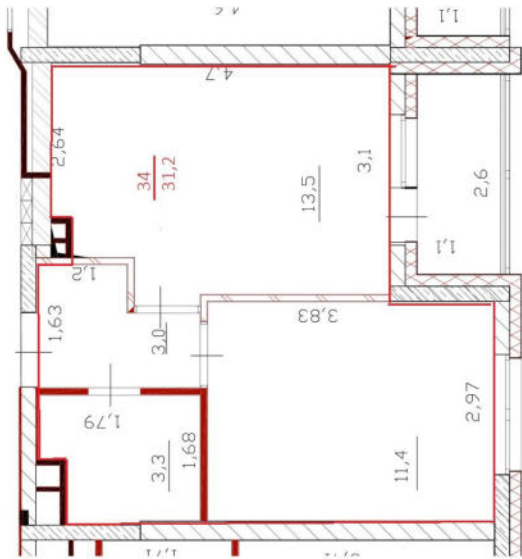
1
57,8

17,1



План этажа

4 этаж



Условные обозначения

— стена;

— окна;

— дверь;

— лестница;

— номер и площадь помещения;

— площадь части помещения на этаже;

— граница вновь образованного помещения

— вентиляционная шахта



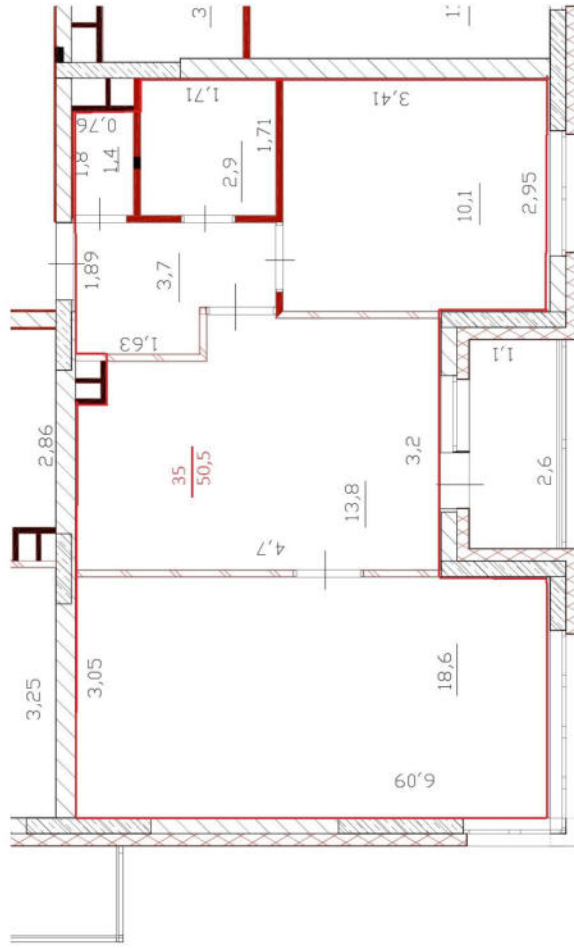
1
57,8

17,1



План этажа

4 этаж



Условные обозначения

— стена;

— окна;

— дверь;

— лестница;

— номер и площадь помещения;

— площадь части помещения на этаже;

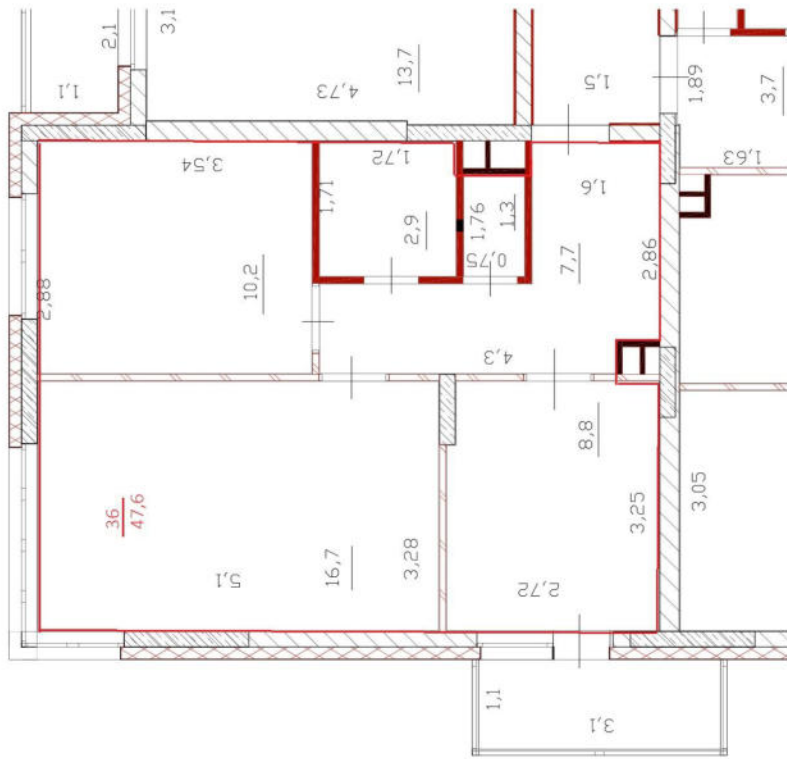
— граница вновь образованного помещения

— вентиляционная шахта









План этажа

4 этаж

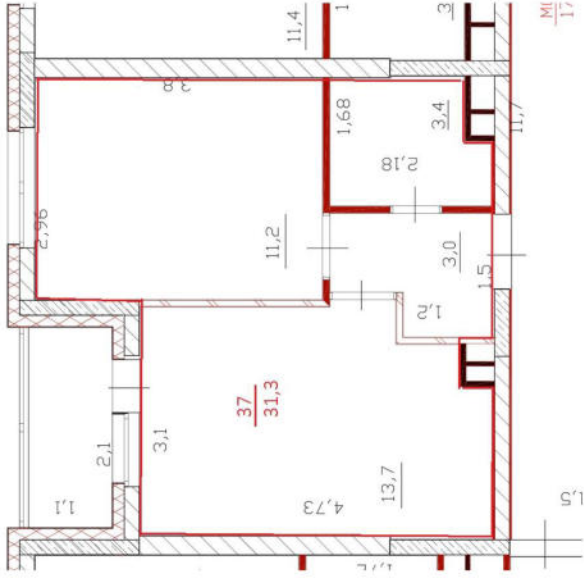


Условные обозначения

-  - стена;
-  - окна;
-  - дверь;
-  - лестница;
- 1 - номер и площадь помещения;
- 17,1 - площадь части помещения на этаже;
-  - граница вновь образованного помещения
-  - вентиляционная шахта

План этажа

4 этаж



Условные обозначения

— стена;

— окно;

— дверь;

— лестница;

— номер и площадь помещения;

— площадь части помещения на этаже;

— граница вновь образованного помещения;

— вентиляционная шахта



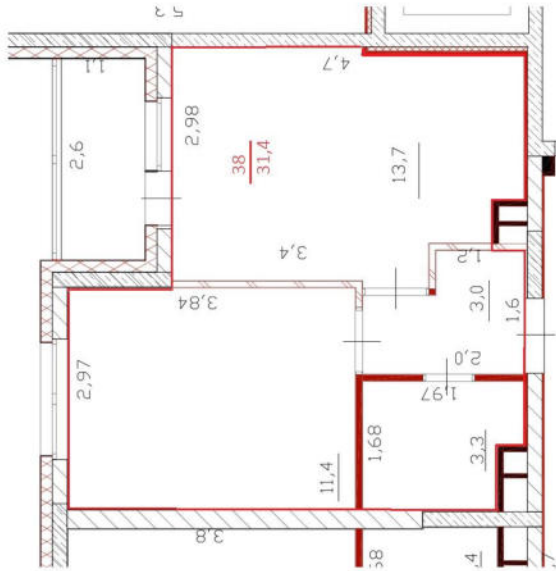
1
57,8

17,1



План этажа

4 этаж



Условные обозначения

— стена;

— окна;

— дверь;

— лестница;

— номер и площадь помещения;

— площадь части помещения на этаже;

— граница вновь образованного помещения

— вентиляционная шахта



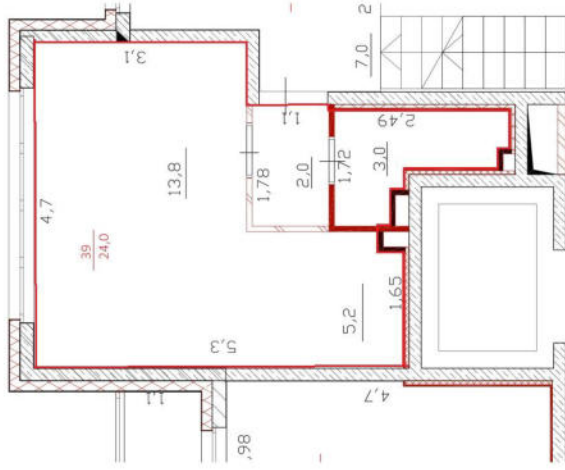
1
57,8

17,1



План этажа

4 этаж



Условные обозначения

— стена;

— окно;

— дверь;

— лестница;

— номер и площадь помещения;

— площадь части помещения на этаже;

— граница вновь образованного помещения

— вентиляционная шахта

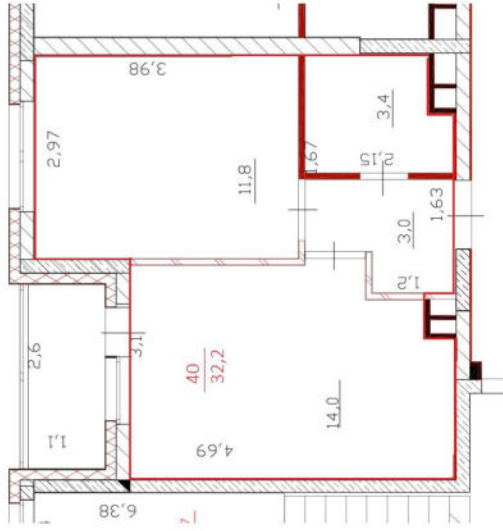


1
57,8

17,1



План этажа 5 этаж



Условные обозначения

— стена;

— окно;

— дверь;

— лестница;

— номер и площадь помещения;

— площадь части помещения на этаже;

— граница вновь образованного помещения

— вентиляционная шахта



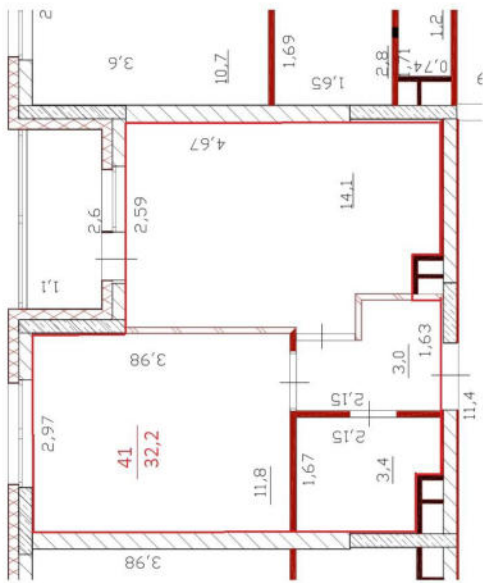
1
57,8

17,1



План этажа

5 этаж



Условные обозначения

— стена;

— окно;

— дверь;

— лестница;

— номер и площадь помещения;

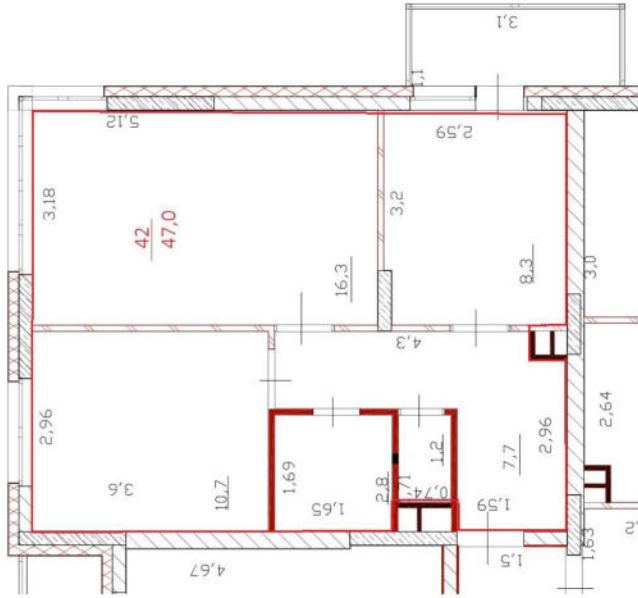
— площадь части помещения на этаже;

— граница вновь образованного помещения

— вентиляционная шахта



План этажа 5 этаж



Условные обозначения

— стена;

— окно;

— дверь;

— лестница;

— номер и площадь помещения;

— площадь части помещения на этаже;

— граница вновь образованного помещения

— вентиляционная шахта



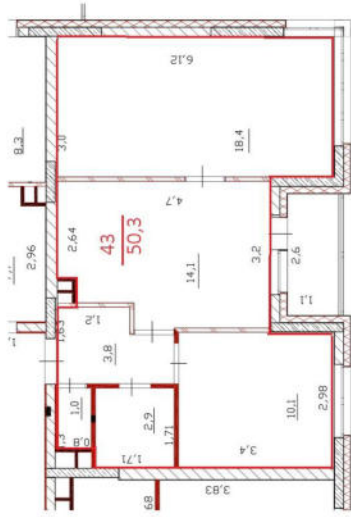
1
57,8

17,1



План этажа

5 этаж



Условные обозначения

— стена;

— окно;

— дверь;

— лестница;

— номер и площадь помещения;

— площадь части помещения на этаже;

— граница вновь образованного помещения

— вентиляционная шахта



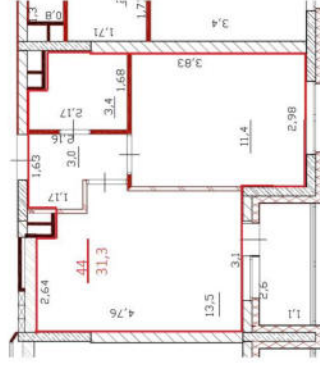
1
57,8

17,1



План этажа

5 этаж



Условные обозначения

— стена;

— окно;

— дверь;

— лестница;

— номер и площадь помещения;

— площадь части помещения на этаже;

— граница вновь образованного помещения
— вентиляционная шахта



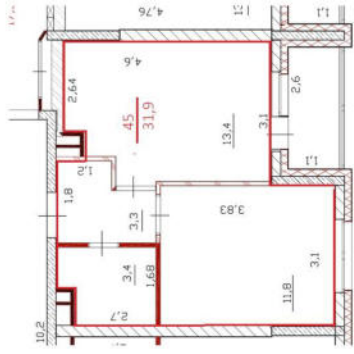
1
57,8

17,1



План этажа

5 этаж



Условные обозначения



- стена;



- окна;



- дверь;



- лестница;

1
57,8

- номер и площадь помещения;

17,1

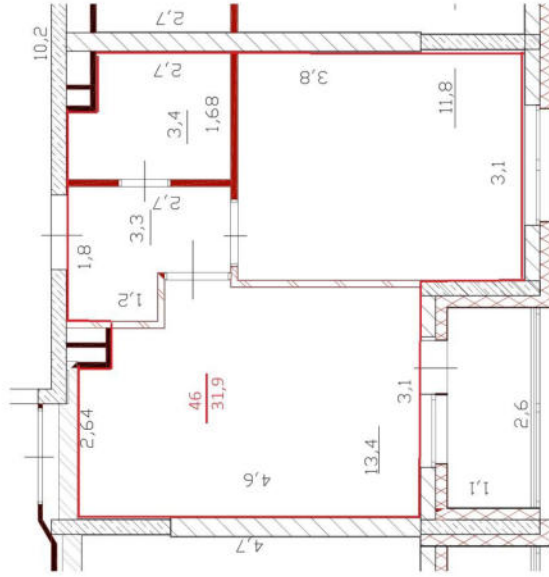
- площадь части помещения на этаже;

- граница вновь образованного помещения

- вентиляционная шахта

План этажа

5 этаж



Условные обозначения

— стена;

— окно;

— дверь;

— лестница;

— номер и площадь помещения;

— площадь части помещения на этаже;

— граница вновь образованного помещения

— вентиляционная шахта

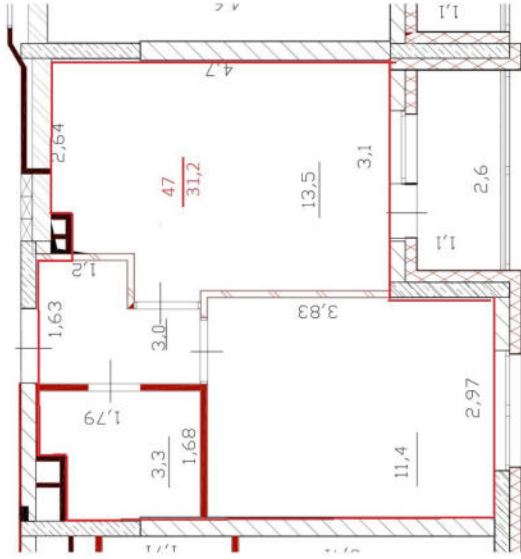


1
57,8

17,1



План этажа 5 этаж



Условные обозначения

— стена;

— окна;

— дверь;

— лестница;

— номер и площадь помещения;

— площадь части помещения на этаже;

— граница вновь образованного помещения

— вентиляционная шахта



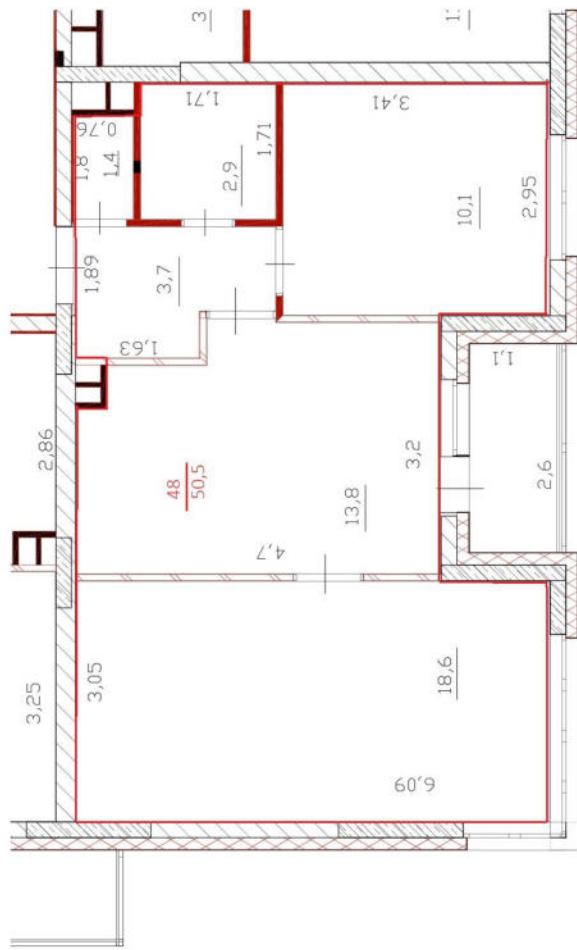
1
57,8

17,1



План этажа

5 этаж



Условные обозначения

— стена;

— окна;

— дверь;

— лестница;

— номер и площадь помещения;

— площадь части помещения на этаже;

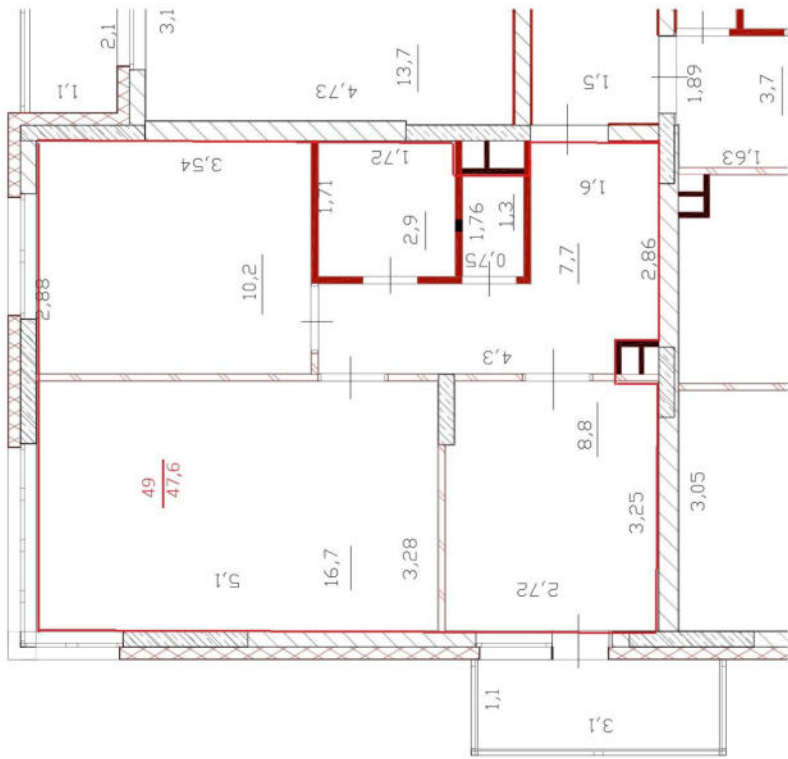
— граница вновь образованного помещения

— вентиляционная шахта



План этажа

5 этаж



Условные обозначения

— стена;



— окна;



— дверь;



— лестница;



— номер и площадь помещения;



— площадь части помещения на этаже;

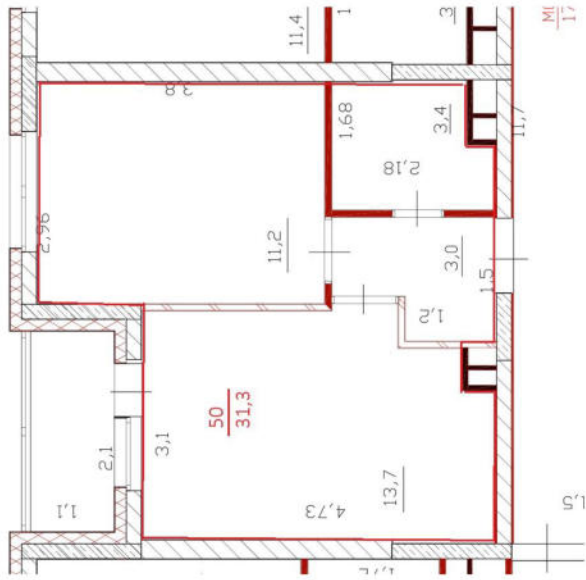


— граница вновь образованного помещения
— вентиляционная шахта










План этажа

5 этаж

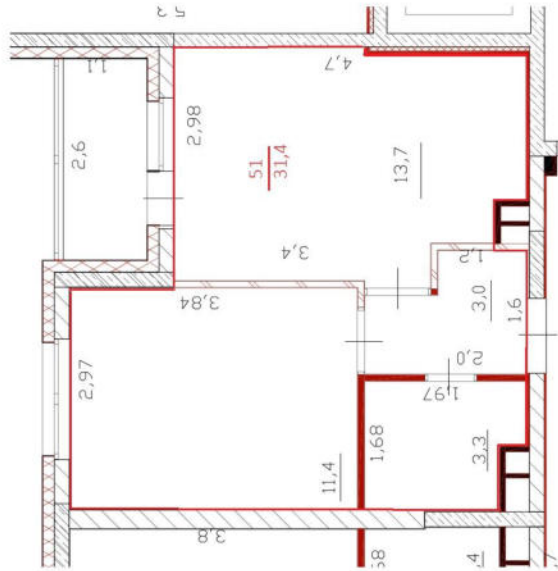


Условные обозначения

-  - стена;
-  - окно;
-  - дверь;
-  - лестница;
-  - номер и площадь помещения;
-  - площадь части помещения на этаже;
-  - граница вновь образованного помещения
- вентиляционная шахта

План этажа

5 этаж



Условные обозначения

— стена;

— окно;

— дверь;

— лестница;

— номер и площадь помещения;

— площадь части помещения на этаже;

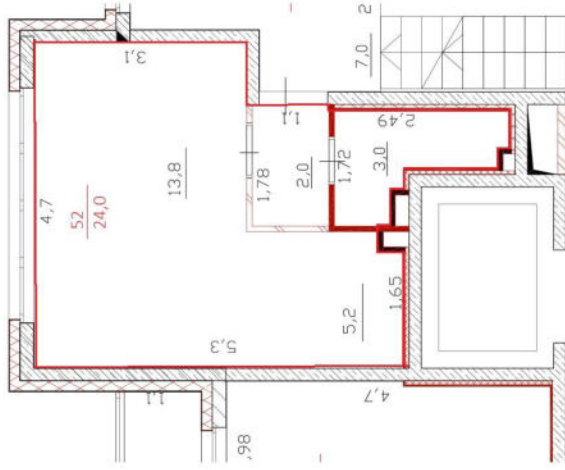
— граница вновь образованного помещения

— вентиляционная шахта



План этажа

5 этаж



Условные обозначения

— стена;

— окна;

— дверь;

— лестница;

— номер и площадь помещения;

— площадь части помещения на этаже;

— граница вновь образованного помещения

— вентиляционная шахта



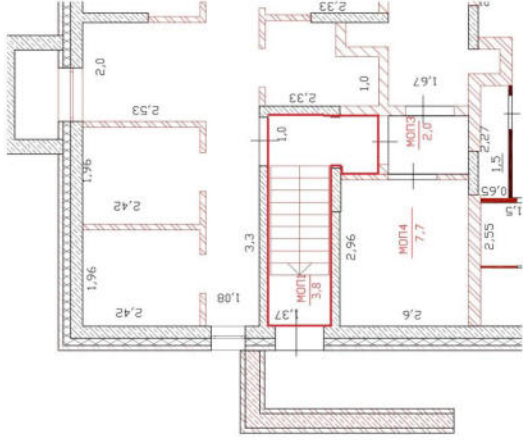
1
57,8

17,1












План этажа

Цокольный этаж

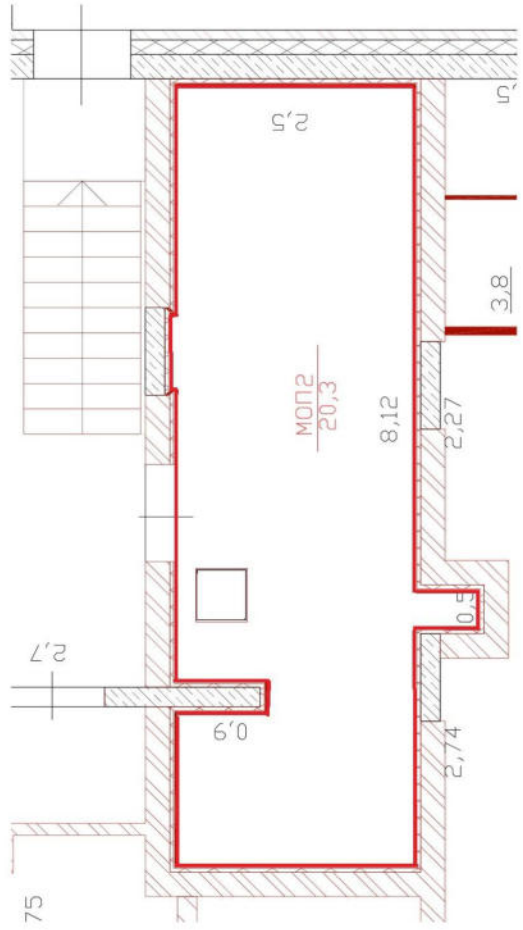


Условные обозначения







-  - прямоугол
-  - стена;
-  - окно;
-  - дверь;
-  - лестница;
-  **1**
57,8
-  17,1
-  - граница вновь образованного помещения
-  - канал для прохождения инженерных коммуникаций

План этажа

Цокольный этаж

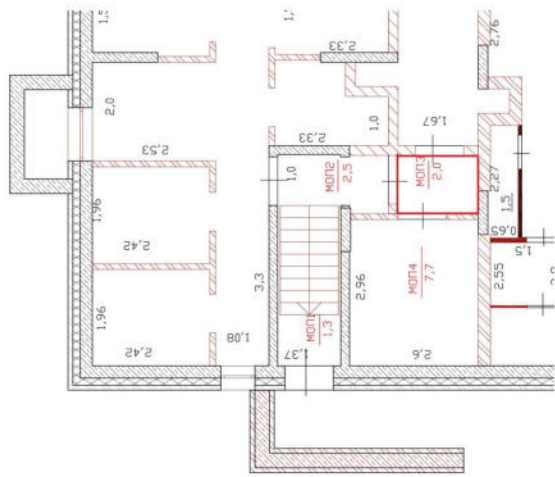


Условные обозначения

-  - стена;
-  - окна;
-  - дверь;
-  - лестница;
- 57,8 - номер и площадь помещения;
- 17,1 - площадь части помещения на этаже;
-  - граница вновь образованного помещения;
-  - приямок;

План этажа

Цокольный этаж

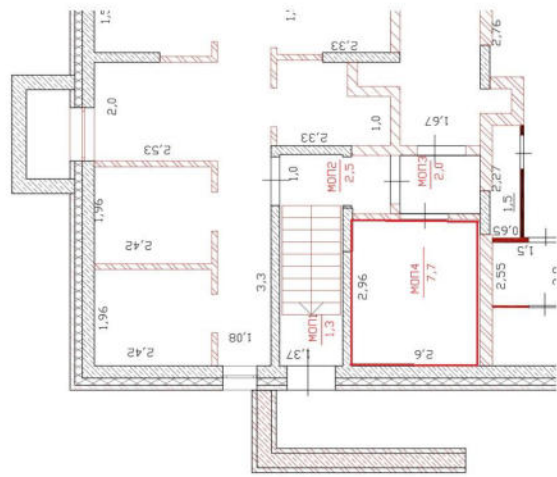


Условные обозначения

- прямая
- стена
- окно
- дверь
- лестница
- номер и площадь помещения
- площадь части помещения на этаже
- граница вновь образованного помещения
- канал для прохождения инженерных коммуникаций

План этажа

Цокольный этаж



Условные обозначения

- прямой

- стена

- окна

- дверь

- лестница

1
57,8
17,1
- номер и площадь помещения

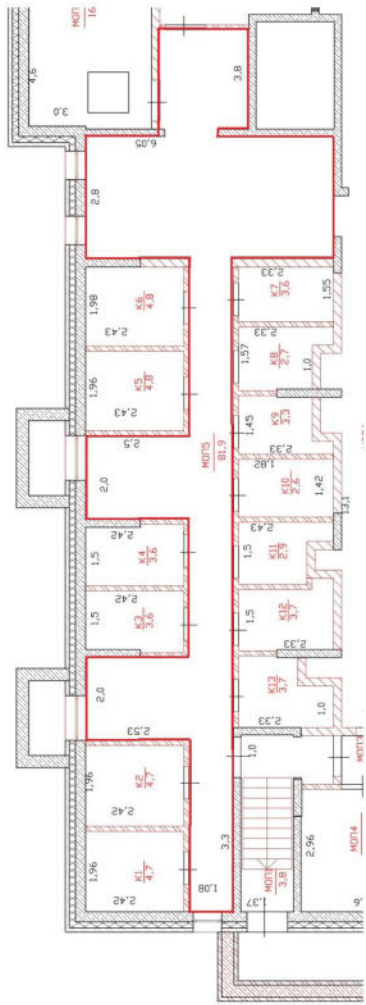
- площадь части помещения на этаже

- граница вновь образованного помещения








- канал для прохождения инженерных коммуникаций

План этажа

Цокольный этаж

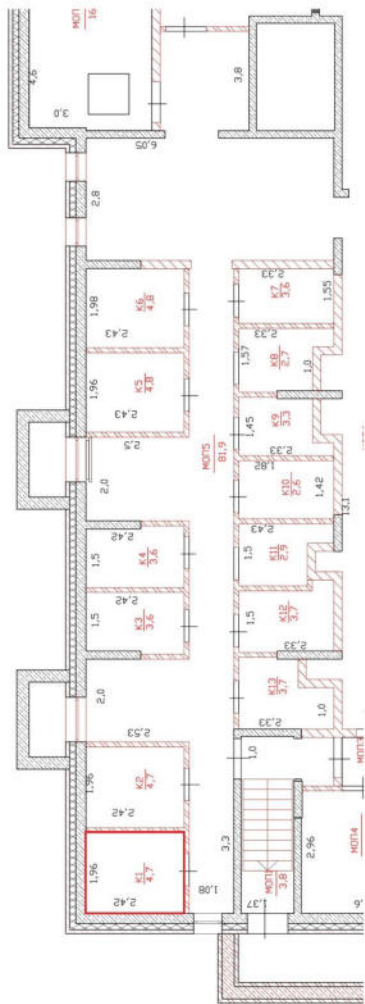


Условные обозначения








-  - приемок
-  - стена
-  - окна
-  - дверь
-  - лестница
- 57,8 - номер и площадь помещения
- 17,1 - площадь части помещения на этаже
-  - граница вновь образованного помещения
-  - канал для прохождения инженерных коммуникаций

План этажа

Цокольный этаж

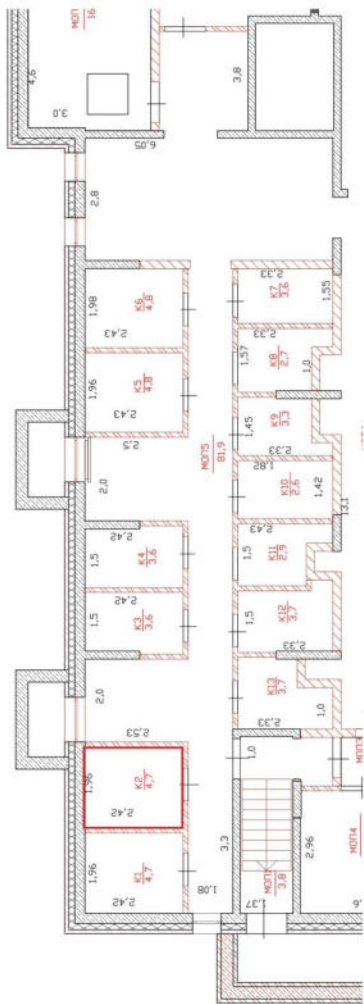


Условные обозначения








-  - **прямик**
-  - **стена**
-  - **окно**
-  - **дверь**
-  - **лестница**
- 57,8 - **номер и площадь помещения**
- 17,1 - **площадь части помещения на этаже**
-  - **граница вновь образованного помещения**
-  - **канал для прохождения инженерных коммуникаций**

План этажа

Цокольный этаж

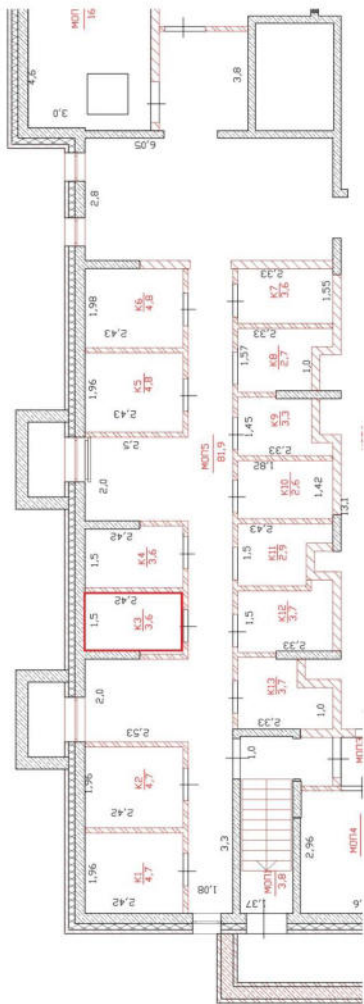


Условные обозначения








-  - приямок
-  - стена
-  - окна
-  - дверь
-  - лестница
- 57,8 - номер и площадь помещения
- 17,1 - площадь части помещения на этаже
-  - граница вновь образованного помещения
-  - канал для прохождения инженерных коммуникаций

План этажа

Цокольный этаж

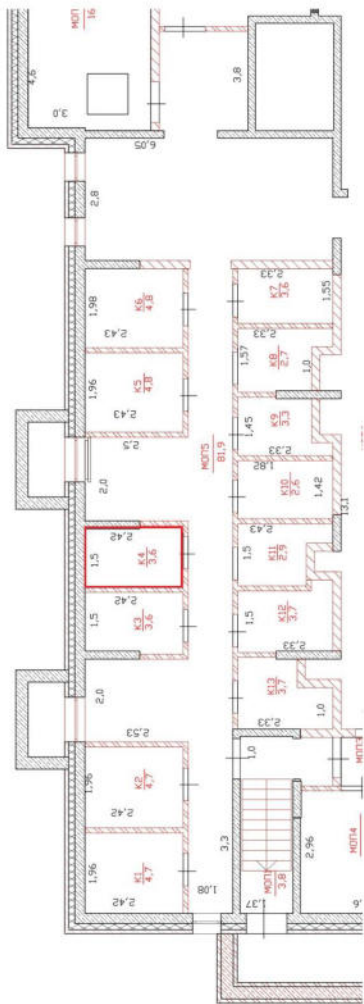


Условные обозначения






-  - **прямик**
-  - **стена**
-  - **окно**
-  - **дверь**
-  - **лестница**
- 57,8 - **номер и площадь помещения**
- 17,1 - **площадь части помещения на этаже**
-  - **граница вновь образованного помещения**
-  - **канал для прохождения инженерных коммуникаций**

План этажа

Цокольный этаж

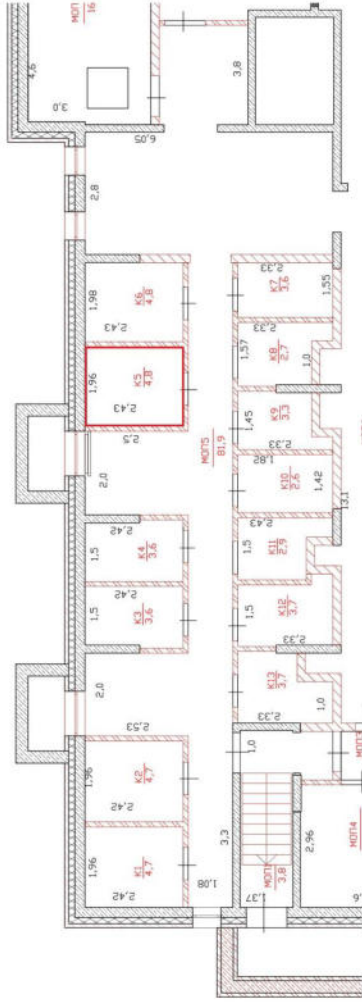


Условные обозначения








-  - приямок
-  - стена
-  - окна
-  - дверь
-  - лестница
- 57,8 - номер и площадь помещения
- 17,1 - площадь части помещения на этаже
-  - граница вновь образованного помещения
-  - канал для прохождения инженерных коммуникаций

План этажа

Цокольный этаж

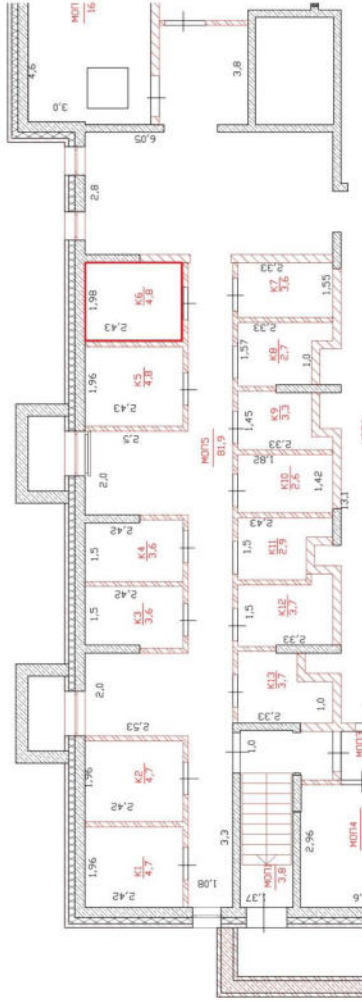


Условные обозначения








-  - проем
-  - стена
-  - окно
-  - дверь
-  - лестница
- 57,8 - номер и площадь помещения
- 17,1 - площадь части помещения на этаже
-  - граница вновь образованного помещения
-  - канал для прохождения инженерных коммуникаций

План этажа

Цокольный этаж

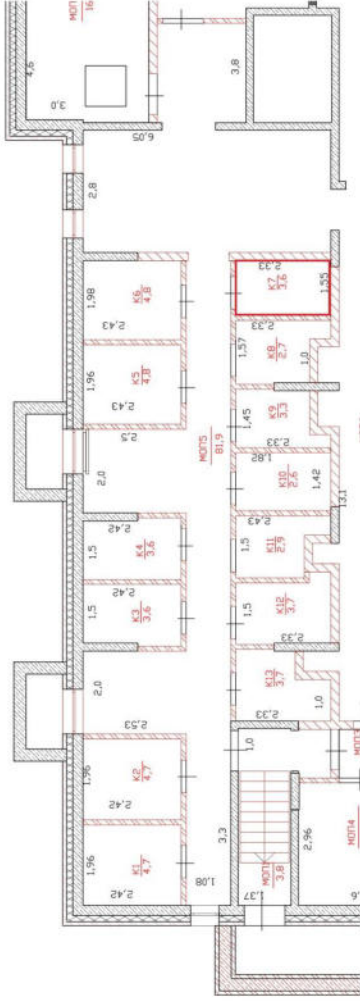


Условные обозначения

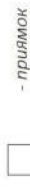
-  - приямок
-  - стена
-  - окна
-  - дверь
-  - лестница
- 57,8 - номер и площадь помещения
- 17,1 - площадь части помещения на этаже
-  - граница вновь образованного помещения
-  - канал для прохождения инженерных коммуникаций

План этажа

Цокольный этаж



Условные обозначения



- приямок



- стена



- окна



- дверь



- лестница

57,8

- номер и площадь помещения

17,1

- площадь части помещения на этаже

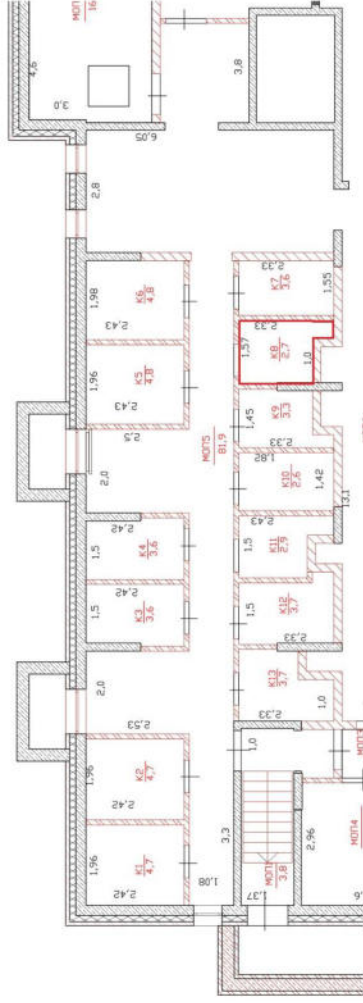


- граница вновь образованного помещения








- канал для прохождения инженерных коммуникаций

План этажа

Цокольный этаж

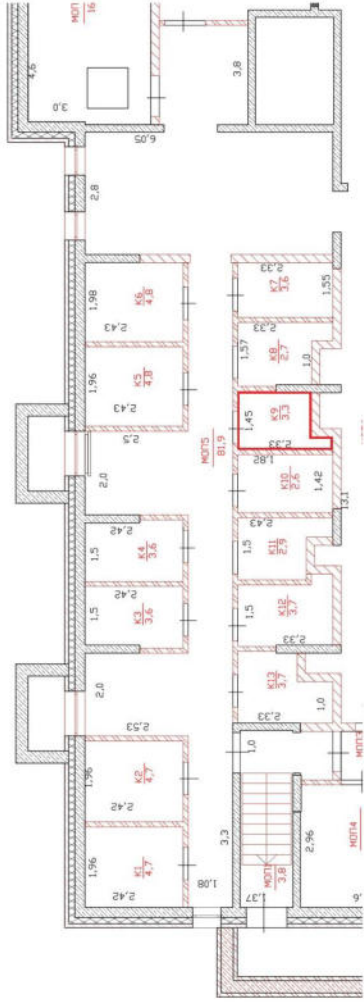


Условные обозначения

-  - прямоугольник
-  - стена
-  - окно
-  - дверь
-  - лестница
- 57,8 - номер и площадь помещения
- 17,1 - площадь части помещения на этаже
-  - граница вновь образованного помещения
-  - канал для прохождения инженерных коммуникаций

План этажа

Цокольный этаж

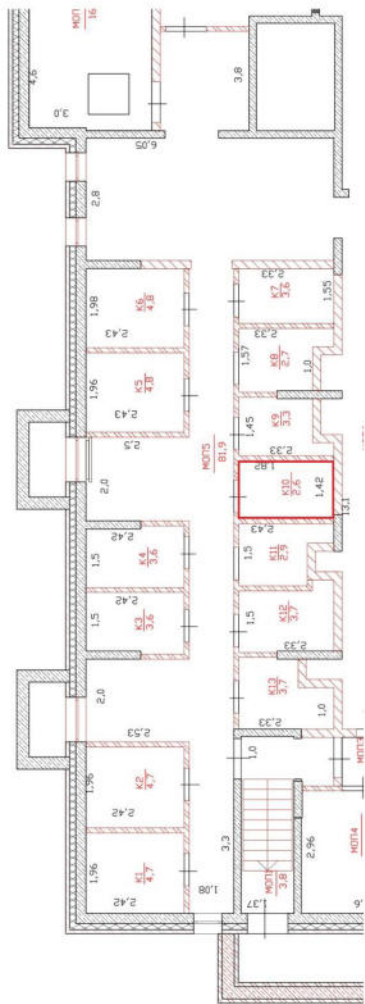


Условные обозначения








- - проем
- ▨ - стена
- ▧ - окно
- ▩ - дверь
- ▬ - лестница
- 57,8 - номер и площадь помещения
- 17,1 - площадь части помещения на этаже
- ▬ - граница вновь образованного помещения
- ▬ - канал для прохода инженерных коммуникаций

План этажа

Цокольный этаж

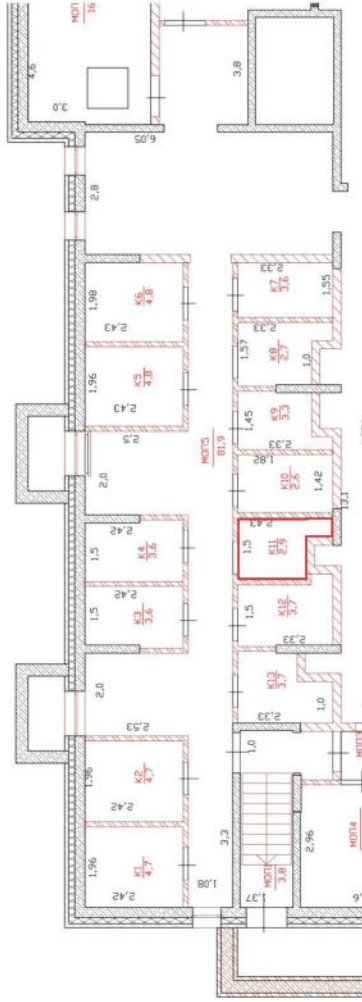


Условные обозначения








-  - примок
-  - стена
-  - окна
-  - дверь
-  - лестница
- 57,8 - номер и площадь помещения
- 17,1 - площадь части помещения на этаже
-  - граница вновь образованного помещения
-  - канал для прохождения инженерных коммуникаций

План этажа

Цокольный этаж

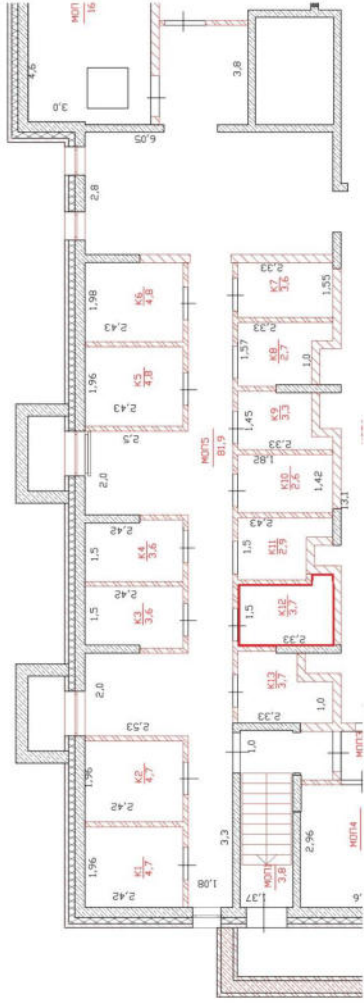


Условные обозначения








-  - приямок
-  - стена
-  - окна
-  - двери
-  - лестница
- 57,8 - номер и площадь помещения
- 17,1 - площадь части помещения на этаже
-  - граница вновь образованного помещения
-  - канал для прохождения инженерных коммуникаций

План этажа

Цокольный этаж

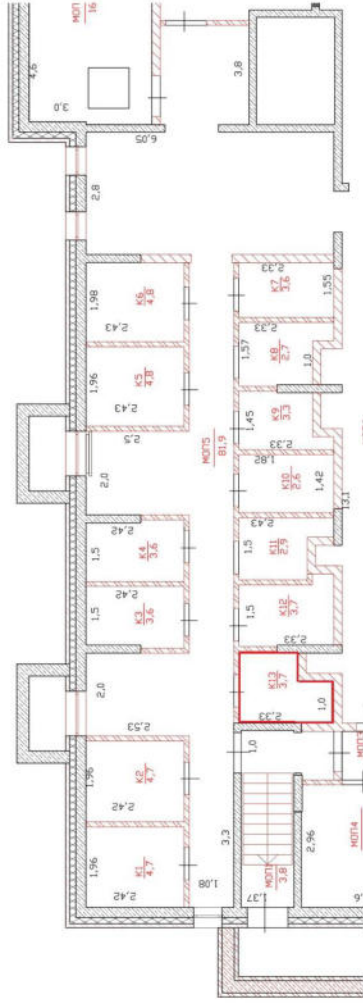


Условные обозначения








-  - приямок
-  - стена
-  - окна
-  - дверь
-  - лестница
- 57,8 - номер и площадь помещения
- 17,1 - площадь части помещения на этаже
-  - граница вновь образованного помещения
-  - канал для прохождения инженерных коммуникаций

План этажа

Цокольный этаж

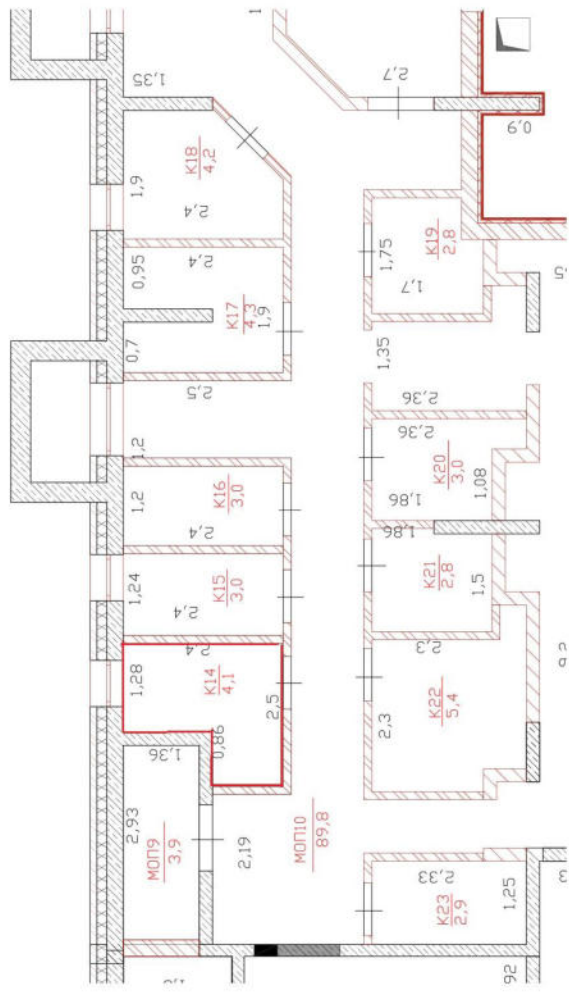


Условные обозначения

-  - прямоугольник
-  - стена
-  - окно
-  - дверь
-  - лестница
- 57,8 - номер и площадь помещения
- 17,1 - площадь части помещения на этаже
-  - граница вновь образованного помещения
-  - канал для прохождения инженерных коммуникаций

План этажа

Цокольный этаж

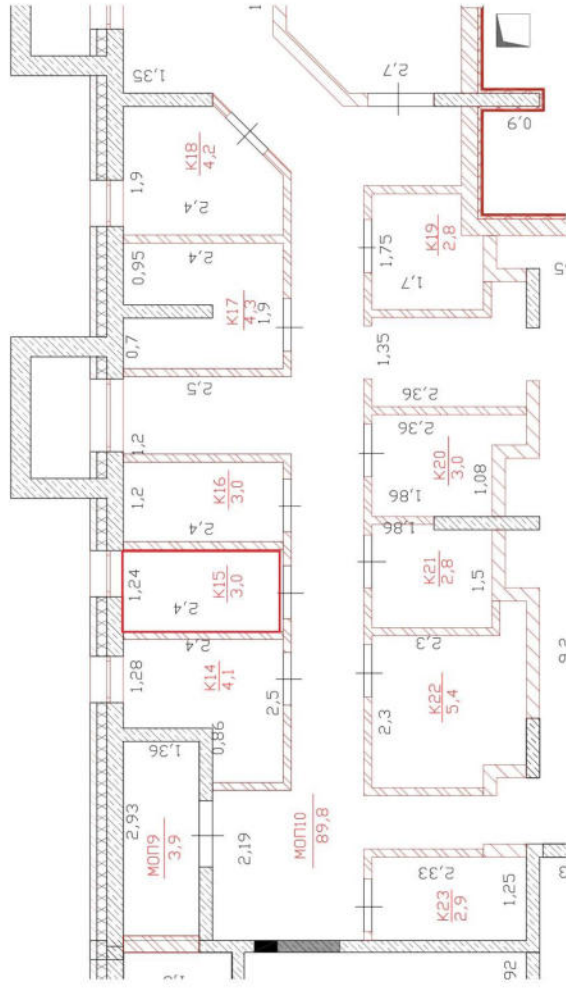


Условные обозначения

- прямой
- стена
- окна
- дверь
- лестница
- 1 - номер и площадь помещения
- 17,1 - площадь части помещения на этаже
- граница вновь образованного помещения
- канал для прохождения инженерных коммуникаций

План этажа

Цокольный этаж

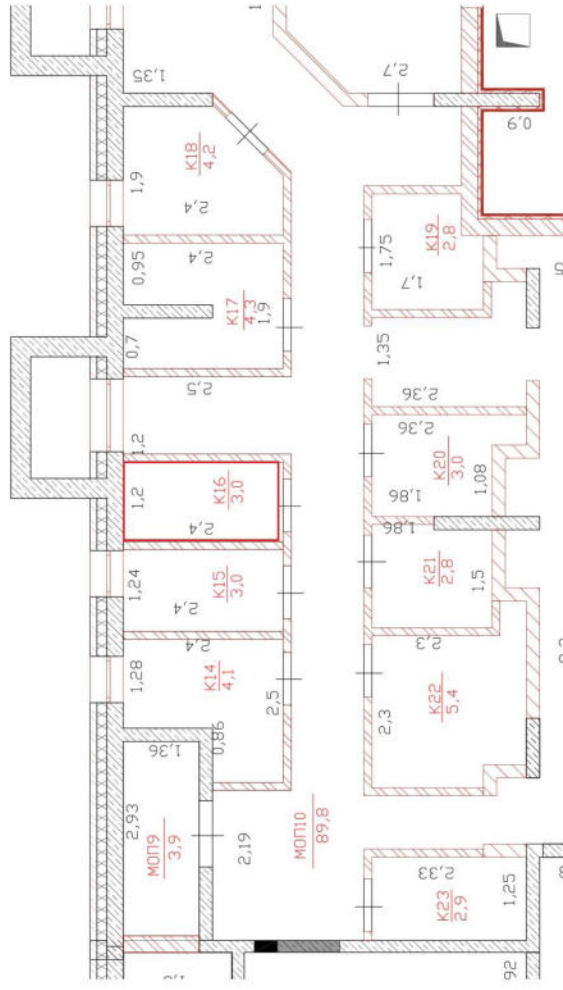


Условные обозначения

- прямой
- стена
- окно
- дверь
- лестница
- 1 - номер и площадь помещения
- 17,1 - площадь части помещения на этаже
- граница вновь образованного помещения
- канал для прохождения инженерных коммуникаций

План этажа

Цокольный этаж

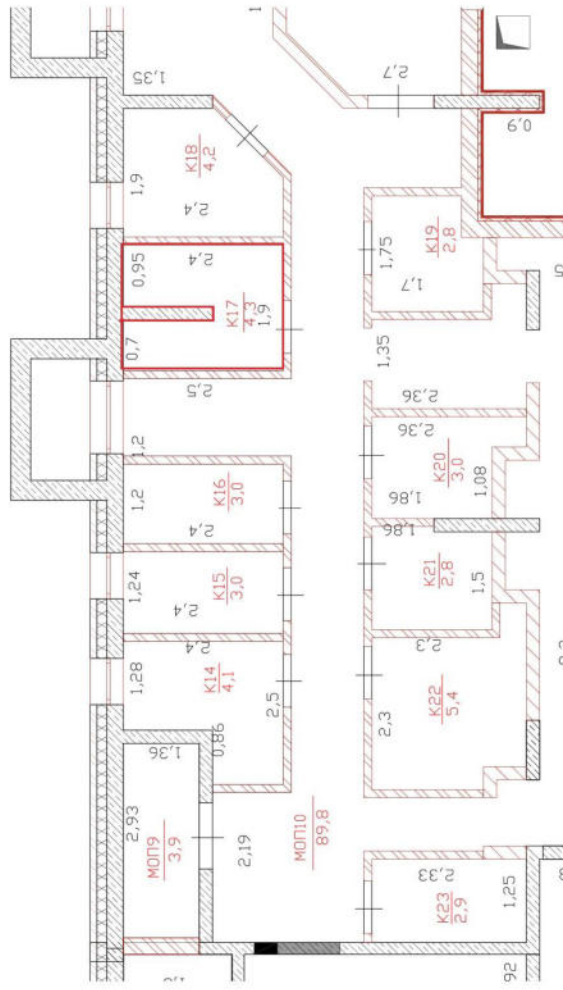


Условные обозначения








- прямой
- стена
- окно
- дверь
- лестница
- 1 - номер и площадь помещения
- 17,1 - площадь части помещения на этаже
- граница вновь образованного помещения
- канал для прохождения инженерных коммуникаций

План этажа

Цокольный этаж

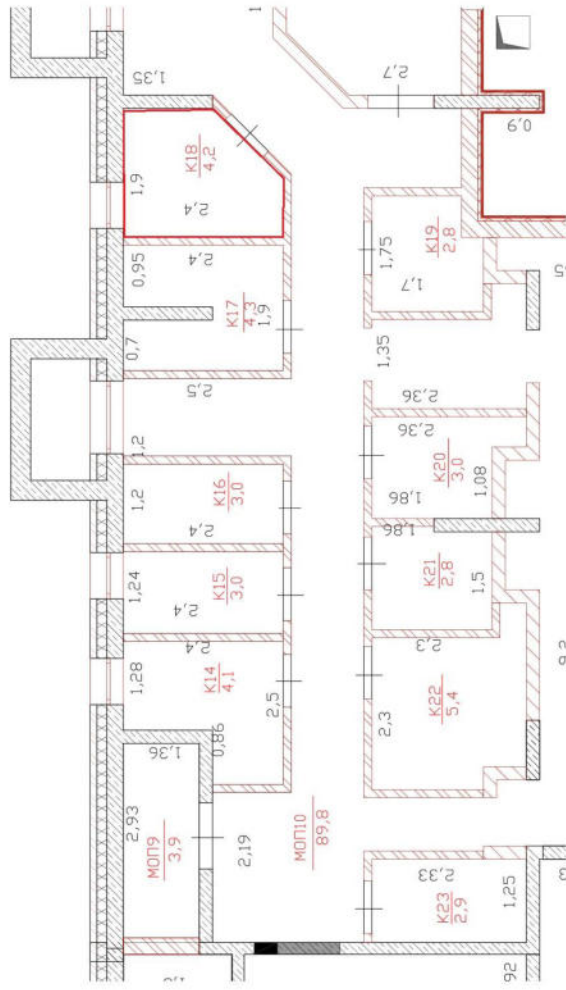


Условные обозначения

-  - прямая стена
-  - стена с проемом
-  - окно
-  - дверь
-  - лестница
- 1 - номер и площадь помещения
- 17,1 - площадь части помещения на этаже
-  - граница вновь образованного помещения
-  - канал для прохождения инженерных коммуникаций

План этажа

Цокольный этаж

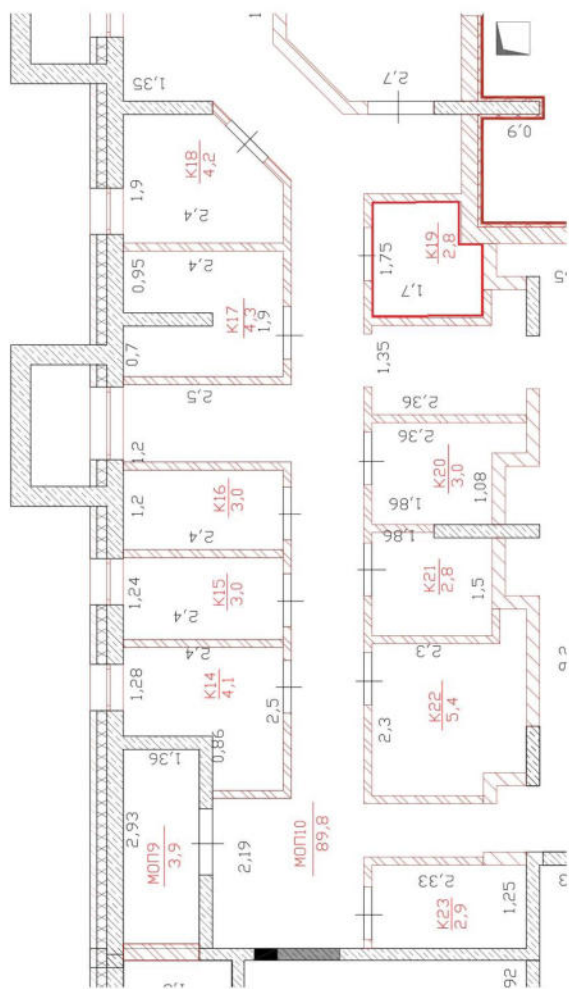


Условные обозначения

- прямая
- стена
- окно
- дверь
- лестница
- 1 - номер и площадь помещения
- 17,1 - площадь части помещения на этаже
- граница вновь образованного помещения
- канал для прохождения инженерных коммуникаций

План этажа

Цокольный этаж

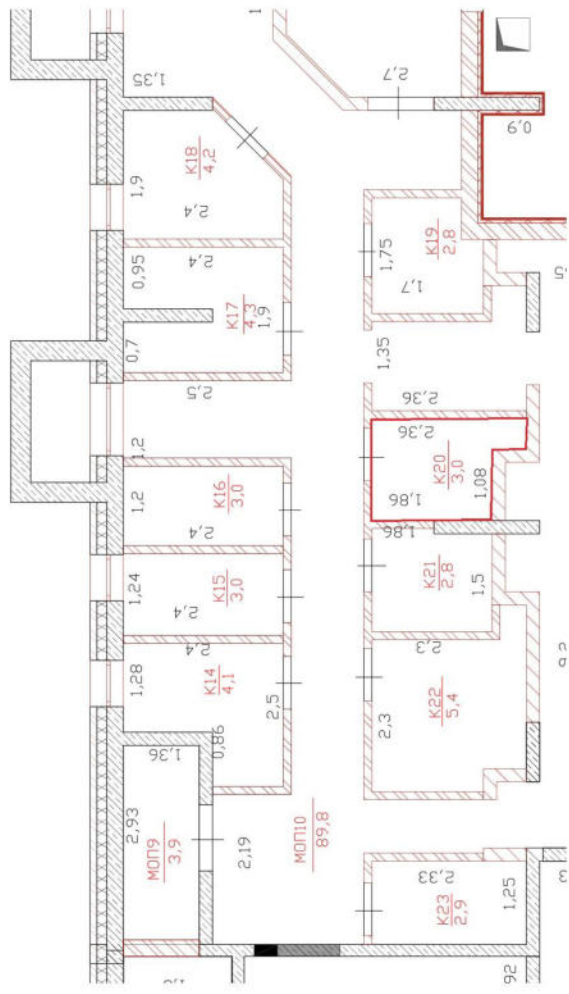


Условные обозначения

- прямой
- стена
- окно
- дверь
- лестница
- 1 - номер и площадь помещения
- 17,1 - площадь части помещения на этаже
- граница вновь образованного помещения
- канал для прохождения инженерных коммуникаций

План этажа

Цокольный этаж

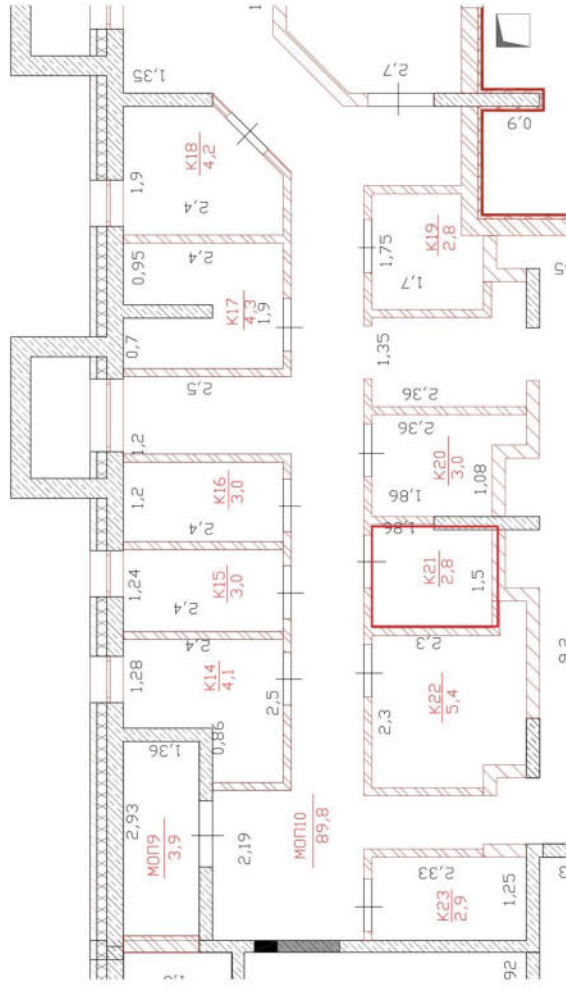


Условные обозначения

- прямая
- стена
- окно
- дверь
- лестница
- 1 - номер и площадь помещения
- 17,1 - площадь части помещения на этаже
- граница вновь образованного помещения
- канал для прохождения инженерных коммуникаций

План этажа

Цокольный этаж

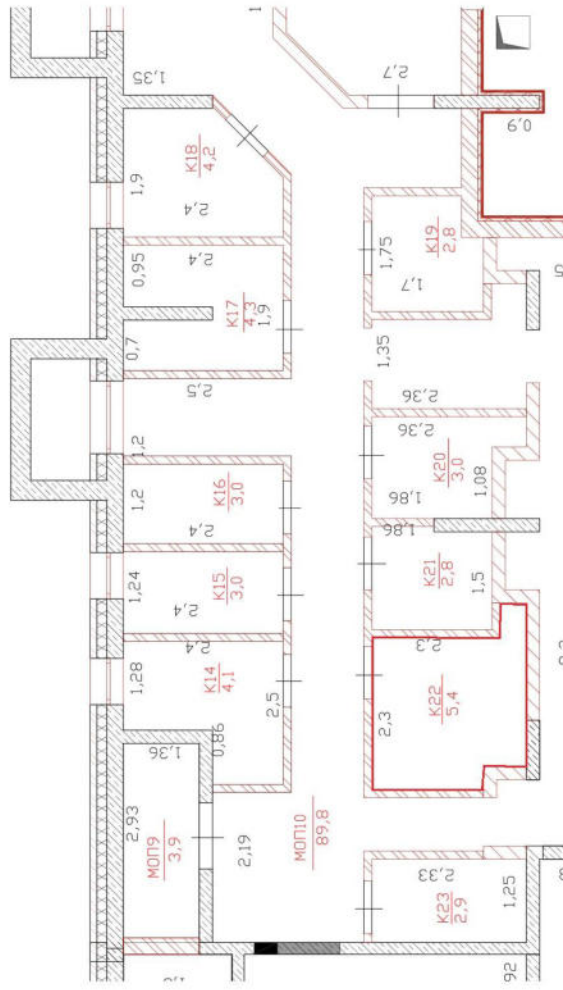


Условные обозначения

- прямой
- стена
- окно
- дверь
- лестница
- 1 - номер и площадь помещения
- 17,1 - площадь части помещения на этаже
- граница вновь образованного помещения
- канал для прохождения инженерных коммуникаций

План этажа

Цокольный этаж

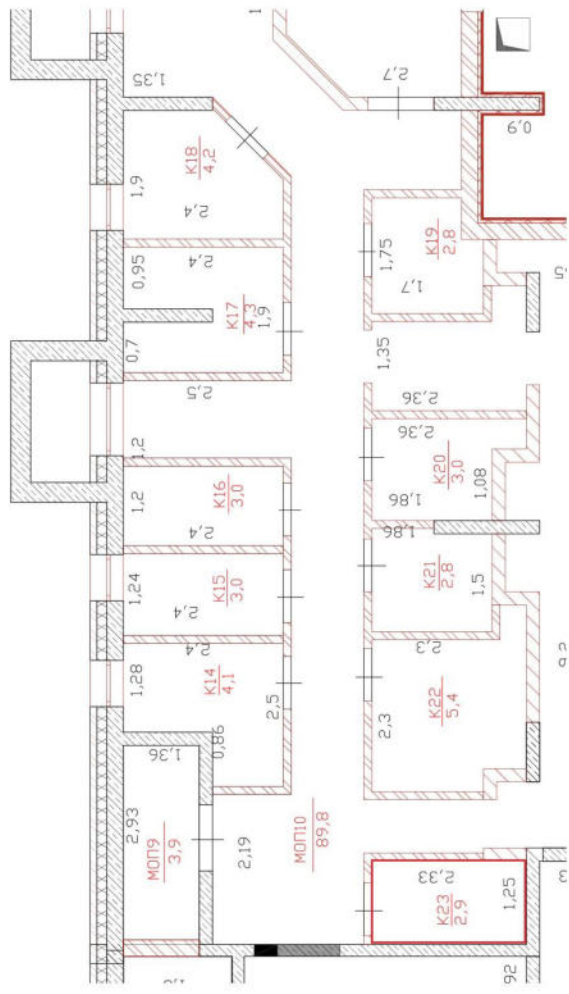


Условные обозначения

- прямой
- стена
- окно
- дверь
- лестница
- 1 - номер и площадь помещения
- 17,1 - площадь части помещения на этаже
- граница вновь образованного помещения
- канал для прохождения инженерных коммуникаций

План этажа

Цокольный этаж

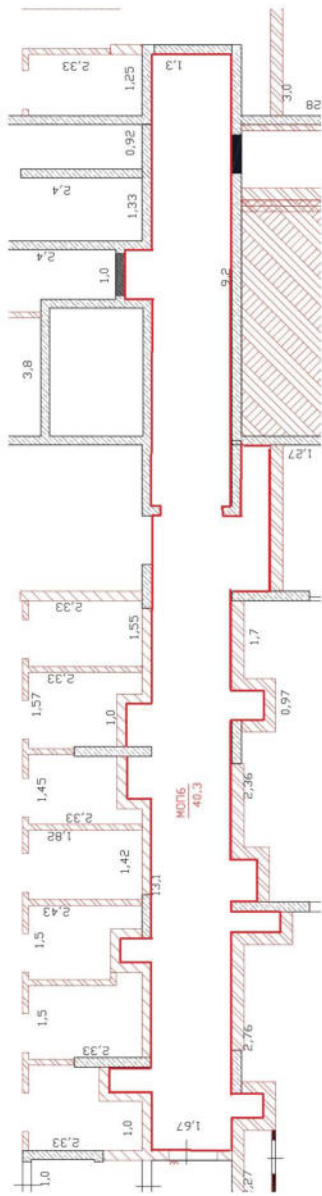


Условные обозначения








- прямой
- стена
- окно
- дверь
- лестница
- 1 - номер и площадь помещения
- 17.1 - площадь части помещения на этаже
- граница вновь образованного помещения
- канал для прохождения инженерных коммуникаций

План этажа

Цокольный этаж

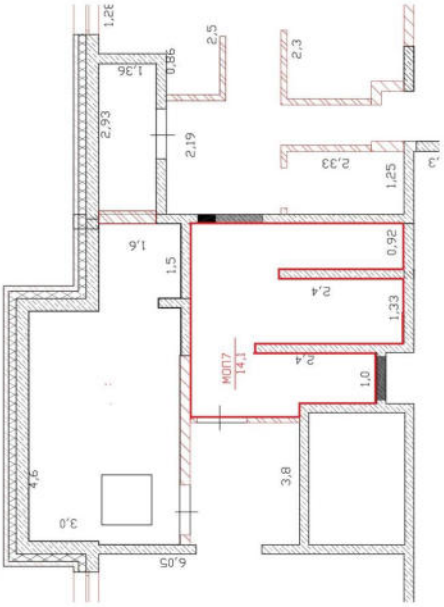


Условные обозначения








-  - **прямик**
-  - **стена**
-  - **окно**
-  - **дверь**
-  - **лестница**
-  - **номер и площадь помещения**
-  - **площадь части помещения на этаже**
-  - **граница вновь образованного помещения**
-  - **канал для прохождения инженерных коммуникаций**

План этажа

Цокольный этаж

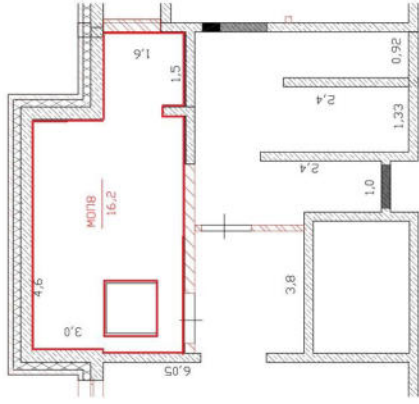


Условные обозначения










-  - приемок
-  - стена;
-  - окно;
-  - дверь;
-  - лестница;
- **57,8** - номер и площадь помещения;
- **17,1** - площадь части помещения на этаже;
-  - граница вновь образованного помещения
-  - канал для прохождения инженерных коммуникаций

План этажа

Цокольный этаж

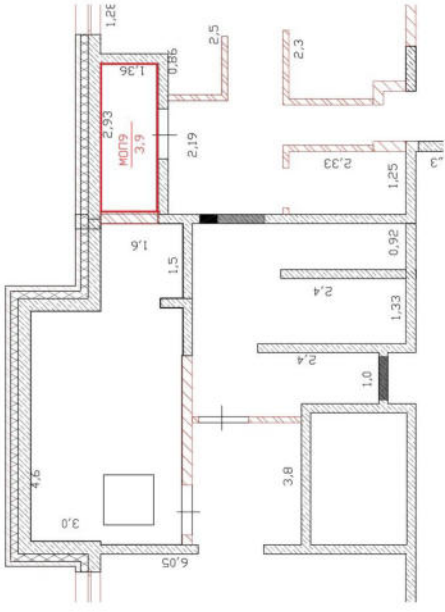


Условные обозначения










-  - приемок
-  - стена;
-  - окна;
-  - дверь;
-  - лестница;
-  - номер и площадь помещения;
-  - площадь части помещения на этаже;
-  - граница вновь образованного помещения;
-  - канал для прохождения инженерных коммуникаций

План этажа

Цокольный этаж

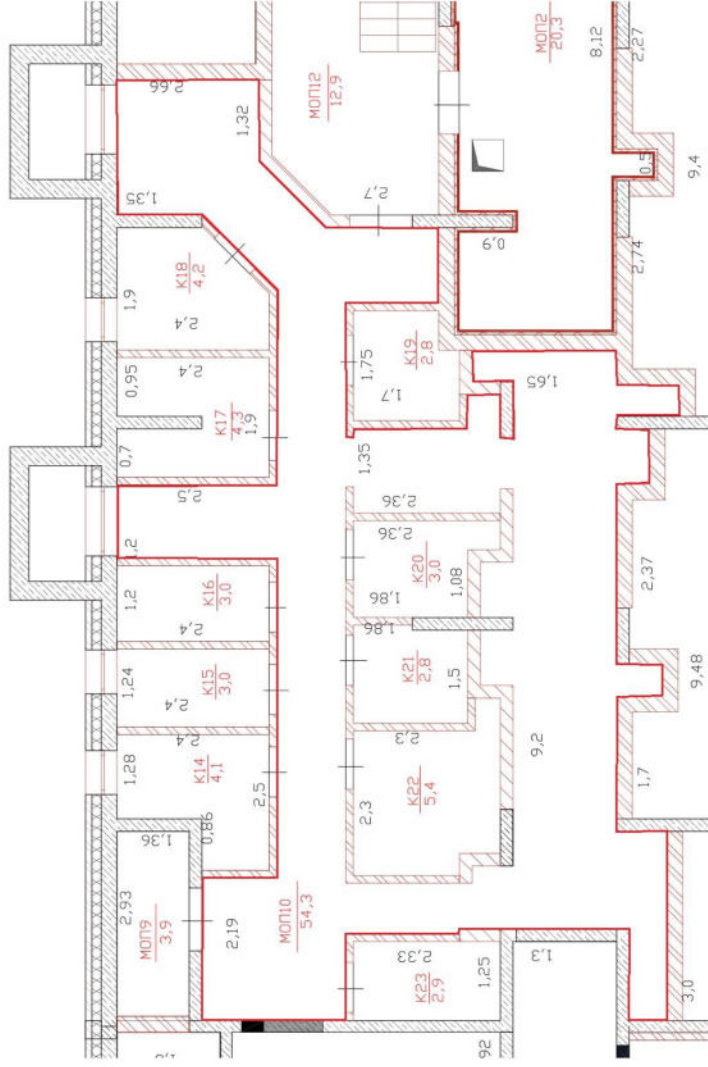


Условные обозначения

-  - приемок
-  - стена;
-  - окна;
-  - дверь;
-  - лестница;
-  - номер и площадь помещения;
-  - площадь части помещения на этаже;
-  - граница вновь образованного помещения;
-  - канал для прохождения инженерных коммуникаций

План этажа

Цокольный этаж

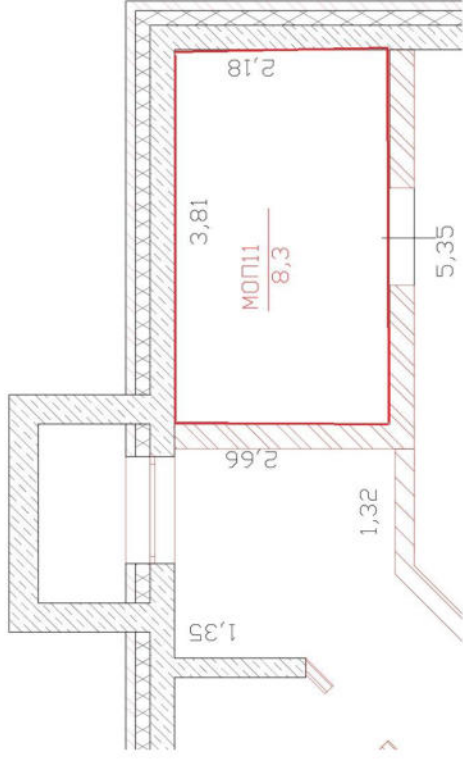


Условные обозначения







- прямик
- стена
- окна
- дверь
- лестница
- 57,8 - номер и площадь помещения
- 17,1 - площадь части помещения на этаже
- граница вновь образованного помещения
- канал для прохождения инженерных коммуникаций

План этажа

Цокольный этаж

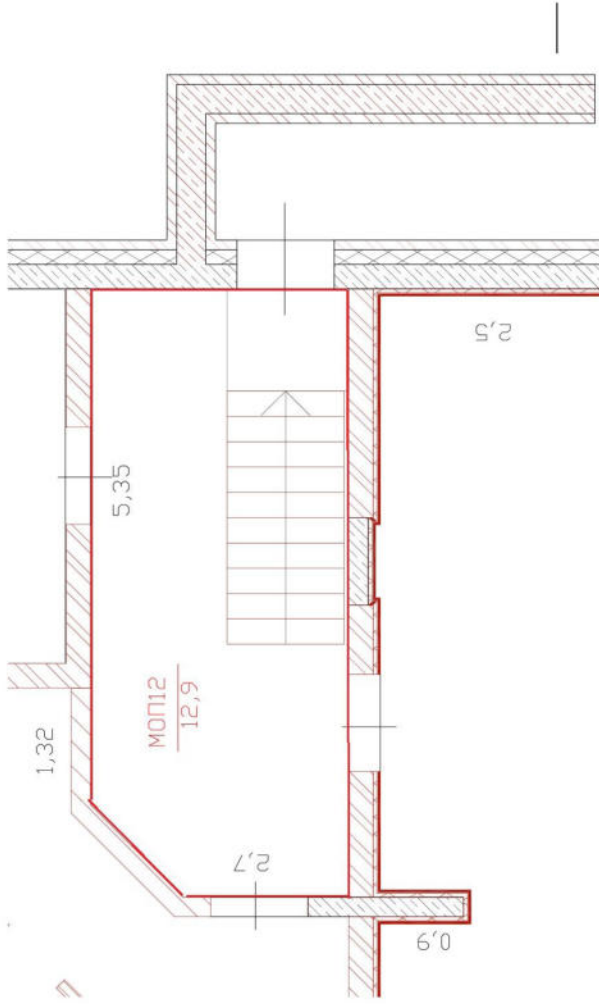


Условные обозначения









-  - стена;
-  - окна;
-  - дверь;
-  - лестница;
- 1 - номер и площадь помещения;
- 17,1 - площадь части помещения на этаже;
-  - граница вновь образованного помещения;
-  - примылок

План этажа

Цокольный этаж

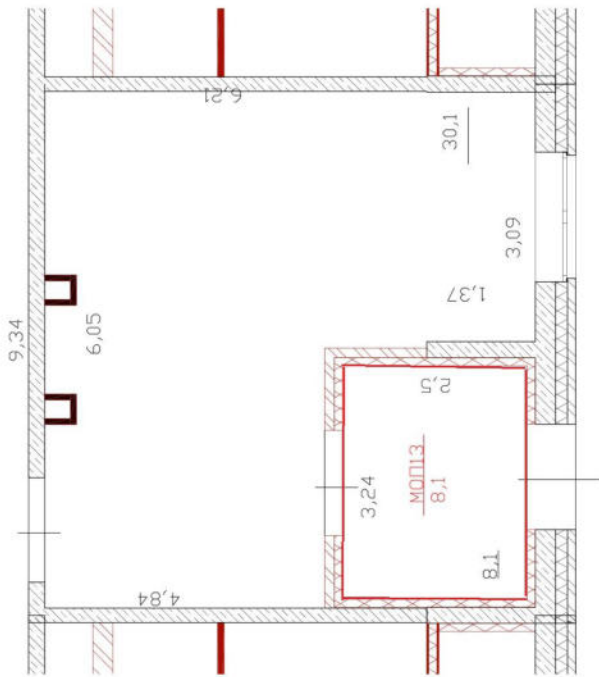


Условные обозначения

-  - стена;
-  - окна;
-  - дверь;
-  - лестница;
-  - номер и площадь помещения;
-  - площадь части помещения на этаже;
-  - граница вновь образованного помещения;
-  - приямок;

План этажа

1 этаж



Условные обозначения

— стена;

— окна;

— дверь;

— лестница;

— номер и площадь помещения;

— площадь части помещения на этаже;

— граница вновь образованного помещения

— вентиляционная шахта

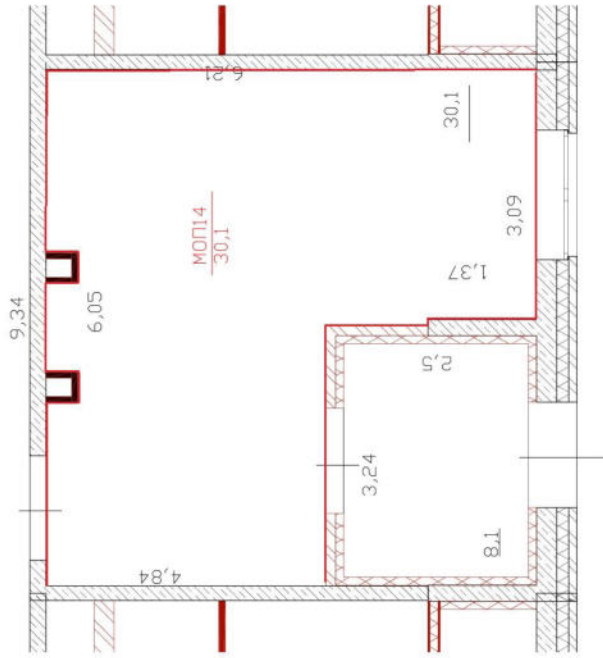


1
57,8

17,1



План этажа 1 этаж



Условные обозначения

— стена;

— окна;

— дверь;

— лестница;

— номер и площадь помещения;

— площадь части помещения на этаже;

— граница вновь образованного помещения

— вентиляционная шахта



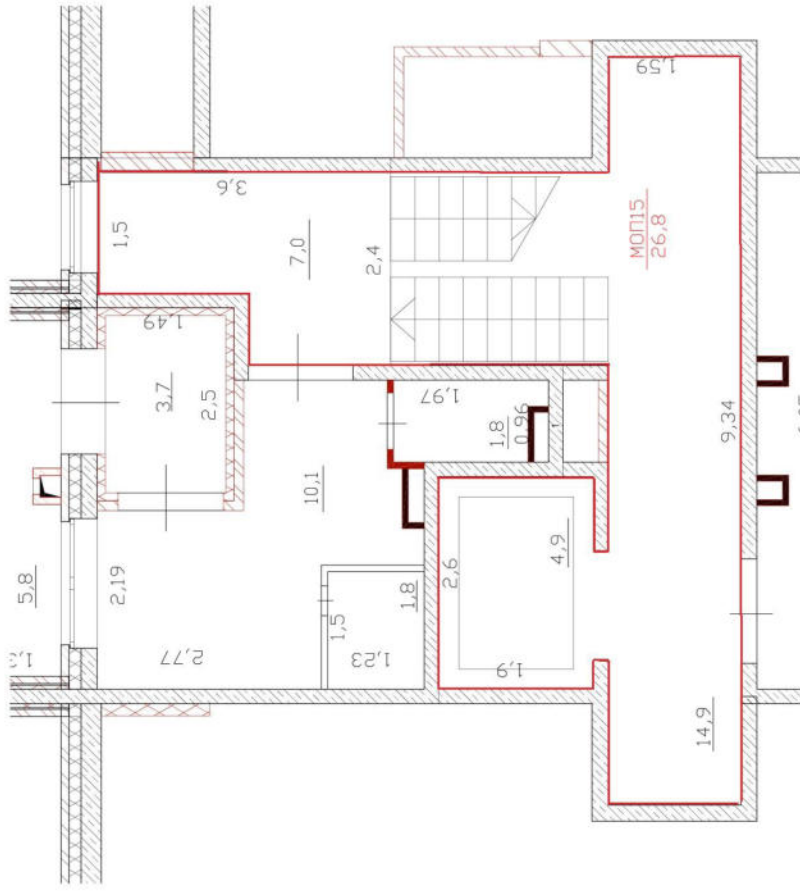
1
57,8

17,1



План этажа

1 этаж



Условные обозначения

— стена;

— окна;

— дверь;

— лестница;

57,8 — номер и площадь помещения;

17,1 — площадь части помещения на этаже;

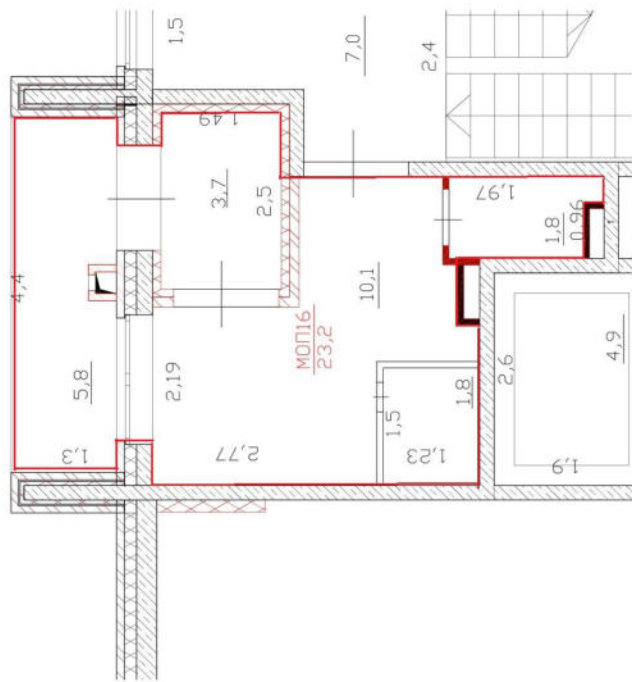
— граница вновь образованного помещения;

— вентиляционная шахта;



План этажа

1 этаж



Условные обозначения

— стена;

— окна;

— дверь;

— лестница;

— номер и площадь помещения;

— площадь части помещения на этаже;

— граница вновь образованного помещения;

— вентиляционная шахта



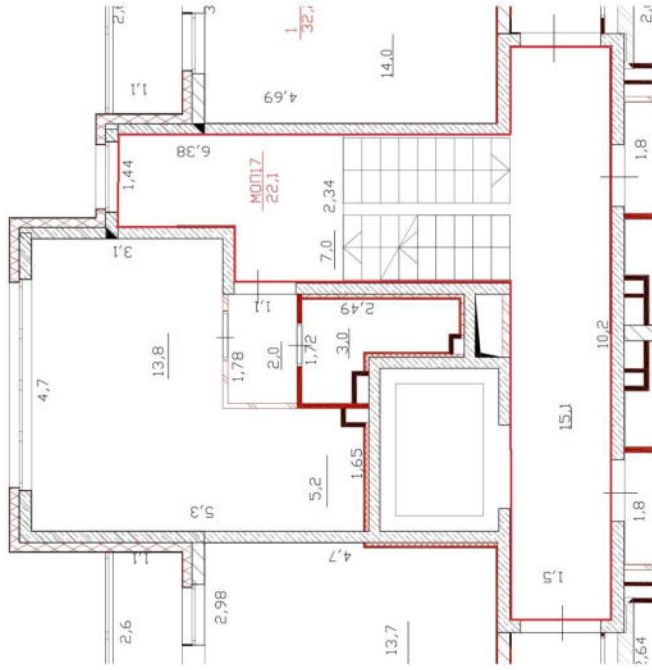
1
57,8

17,1



План этажа

2 этаж



Условные обозначения

— стена;

— окно;

— дверь;

— лестница;

— номер и площадь помещения;

— площадь части помещения на этаже;

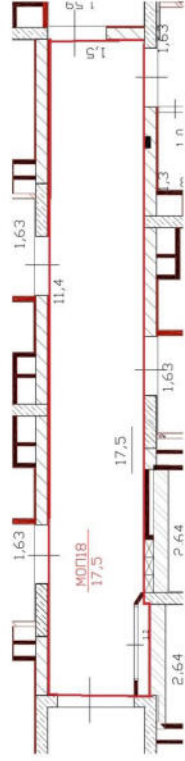
— граница вновь образованного помещения

— вентиляционная шахта











План этажа

2 этаж

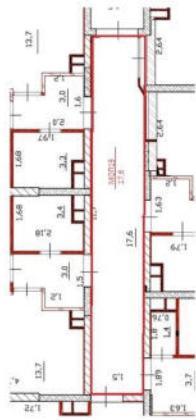


Условные обозначения

-  — стена;
-  — окно;
-  — дверь;
-  — лестница;
-  — номер и площадь помещения;
-  — площадь части помещения на этаже;
-  — граница вновь образованного помещения
-  — вентиляционная шахта

План этажа

2 этаж




Условные обозначения


 — стена;

 — окно;

 — дверь;

 — лестница;

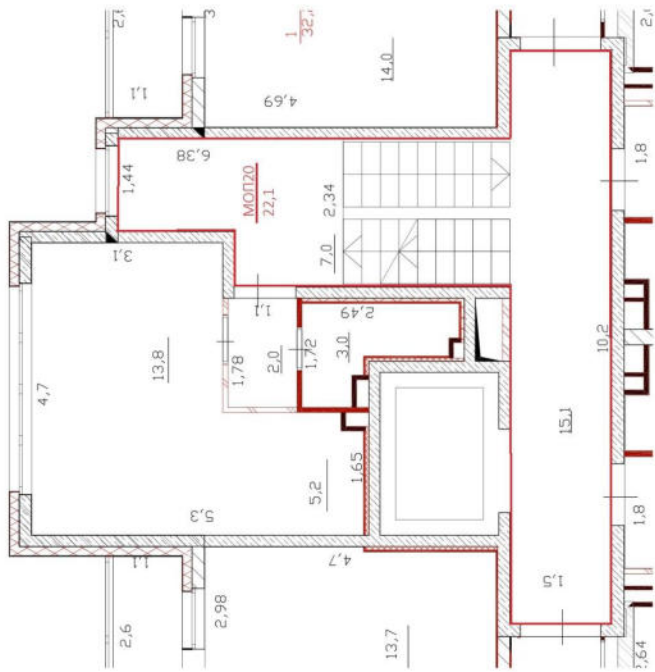
 — номер и площадь помещения;

 — площадь части помещения на этаже;

 — граница вновь образованного помещения
— вентиляционная шахта

План этажа

3 этаж



Условные обозначения

— стена;

— окна;

— дверь;

— лестница;

— номер и площадь помещения;

— площадь части помещения на этаже;

— граница вновь образованного помещения;

— вентиляционная шахта



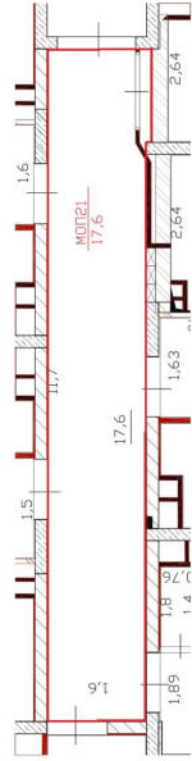
57,8

17,1










План этажа

3 этаж

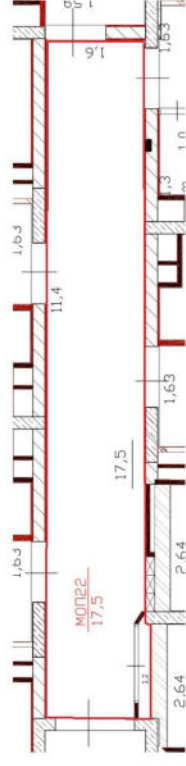


Условные обозначения

-  - стена;
-  - окна;
-  - дверь;
-  - лестница;
-  - номер и площадь помещения;
-  - площадь части помещения на этаже;
-  - граница вновь образованного помещения
- вентиляционная шахта

План этажа

3 этаж





Условные обозначения


 — стена;

 — окна;

 — дверь;

 — лестница;

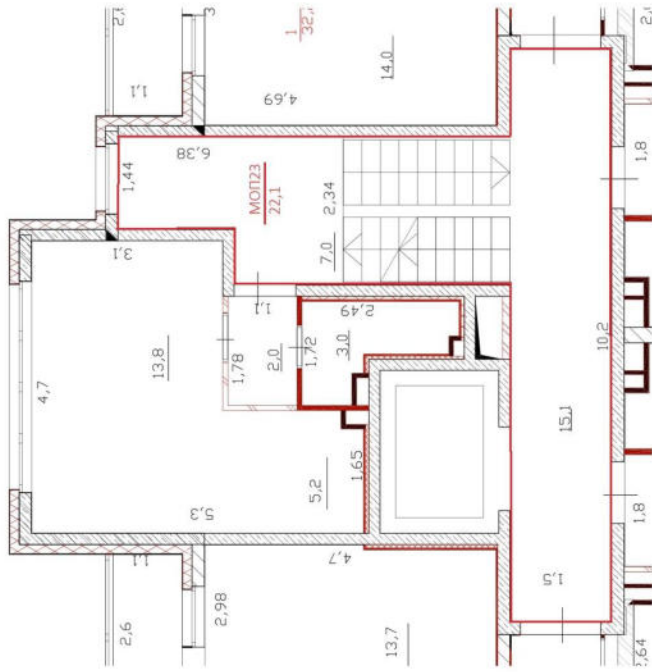
 — номер и площадь помещения;

 — площадь части помещения на этаже;

 — граница вновь образованного помещения
— вентиляционная шахта

План этажа

4 этаж



Условные обозначения



- стена;



- окна;



- дверь;



- лестница;

57,8

- номер и площадь помещения;

17,1

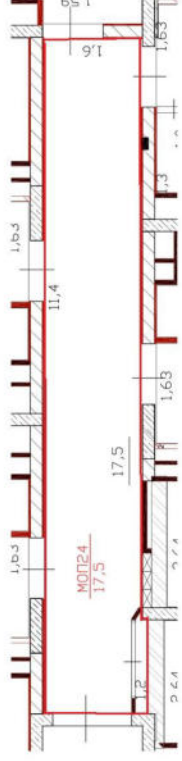
- площадь части помещения на этаже;



- граница вновь образованного помещения
- вентиляционная шахта

План этажа

4 этаж

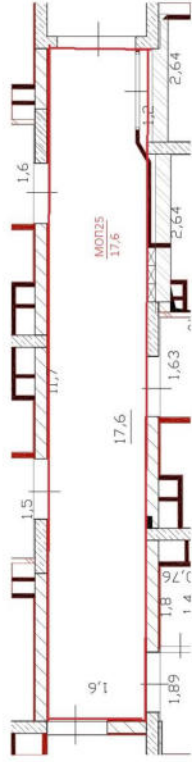


Условные обозначения

- стена;
- окна;
- дверь;
- лестница;
- номер и площадь помещения;
 $\frac{1}{57,8}$
- площадь части помещения на этаже
 $\frac{17,1}{}$
- граница вновь образованного помещения
- вентиляционная шахта

План этажа

4 этаж



Условные обозначения

— стена;

— окно;

— дверь;

— лестница;

— номер и площадь помещения;

— площадь части помещения на этаже;

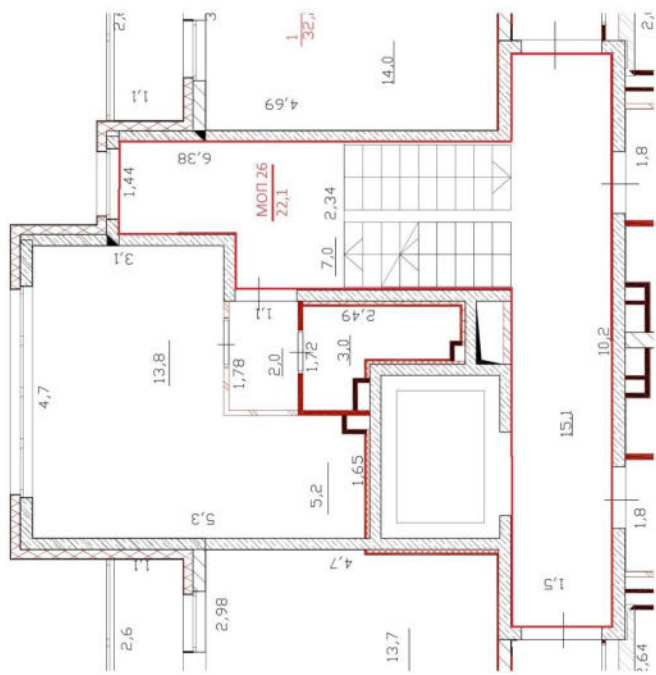
— граница вновь образованного помещения

— вентиляционная шахта



План этажа

5 этаж



Условные обозначения

- стена;

- окна;

- дверь;

- лестница;

- номер и площадь помещения;

- площадь части помещения на этаже;

- граница вновь образованного помещения

- вентиляционная шахта



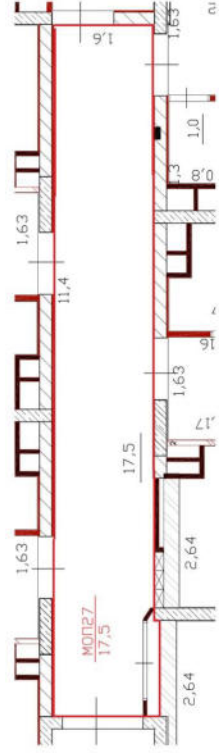
1
57,8

17,1



План этажа

5 этаж



Условные обозначения

— стена;

— окно;

— дверь;

— лестница;

— номер и площадь помещения;

— площадь части помещения на этаже;

— граница вновь образованного помещения

— вентиляционная шахта



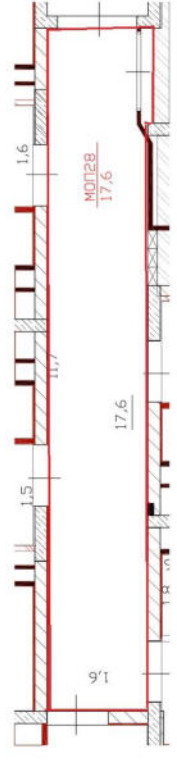
1
57,8

17,1



План этажа

5 этаж



Условные обозначения

— стена;

— окна;

— дверь;

— лестница;

— номер и площадь помещения;

— площадь части помещения на этаже;

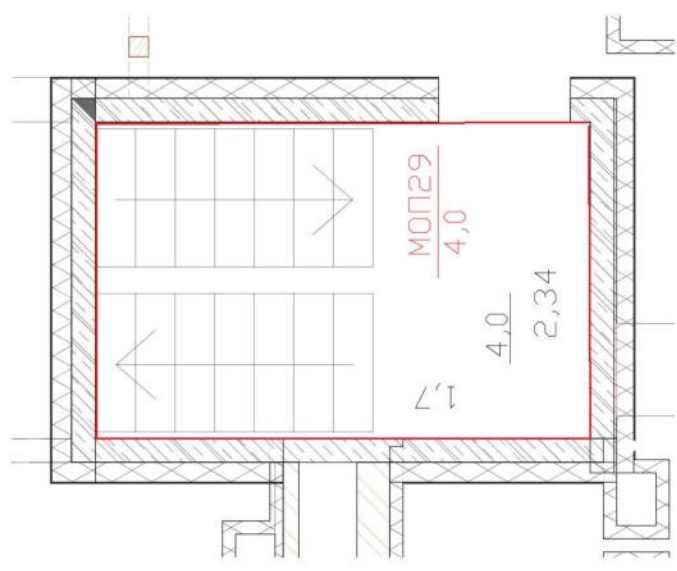
— граница вновь образованного помещения

— вентиляционная шахта








План этажа

чердак

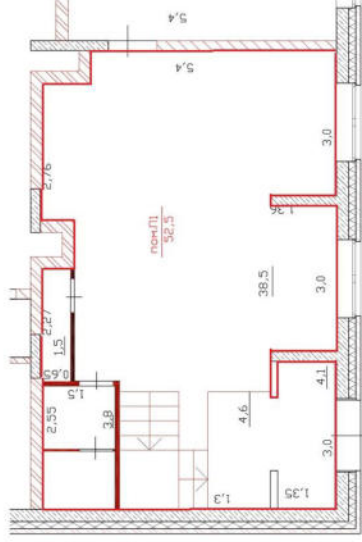


Условные обозначения








-  - стена;
-  - окна;
-  - дверь;
-  - лестница;
- 1 - номер и площадь помещения;
- 5,7,8 - площадь части помещения на этаже;
- 17,1 - граница вновь образованного помещения
-  - вентиляционная шахта

План этажа

Цокольный этаж

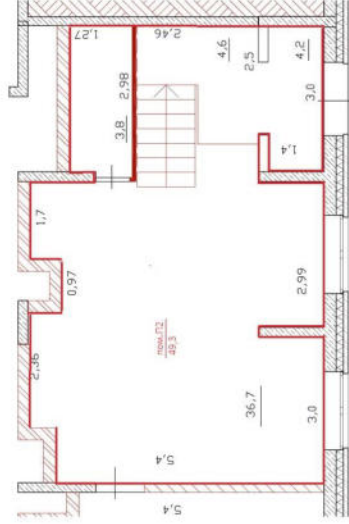


Условные обозначения

-  - приемок
-  - стена;
-  - окна;
-  - дверь;
-  - лестница;
- 57,8 - номер и площадь помещения;
- 17,1 - площадь части помещения на этаже;
-  - граница вновь образованного помещения
-  - канал для прохождения инженерных коммуникаций

План этажа

Цокольный этаж



Условные обозначения

□ - приемок

▨ - стена

▧ - окно

▩ - дверь

▬ - лестница

57,8 - номер и площадь помещения

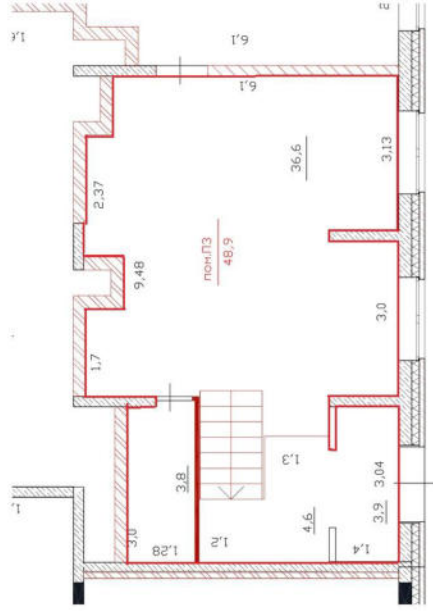
17,1 - площадь части помещения на этаже

▬ - граница вновь образованного помещения

▬ - канал для прохождения инженерных коммуникаций

План этажа

Цокольный этаж



Условные обозначения

— стена;

— окно;

— дверь;

— лестница;

1
57,8

— номер и площадь помещения;

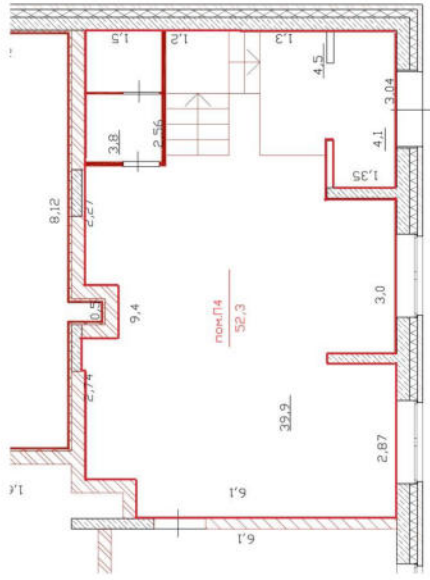
17,1

— площадь части помещения на этаже;

— граница вновь образованного помещения

План этажа

Цокольный этаж



Условные обозначения



— стена;



— окна;



— дверь;



— лестница;

1

— номер и площадь помещения;

17,1

— площадь части помещения на этаже;

— граница вновь образованного помещения